



RÉPUBLIQUE
FRANÇAISE

*Liberté
Égalité
Fraternité*



Cahier des charges de la permanence des soins ambulatoires en Normandie

Applicable à
compter du
01/04/2026



RÉPUBLIQUE
FRANÇAISE

*Liberté
Égalité
Fraternité*



Table des matières

Préambule	4
Première partie : cadre régional	5
1.1 Dispositions générales.....	5
1.1.1 Périmètre et objectifs du cahier des charges	5
1.1.2 Organisation du système de santé pour l'accès aux soins non programmés durant les horaires de la permanence des soins ambulatoires (PDSA)	5
1.1.3 Orientations stratégiques régionales et articulation avec le Projet régional de santé	6
1.1.4 Modalités de rémunération et de financement.....	7
1.2 Dispositions relatives à la régulation de médecine ambulatoire.....	7
1.2.1 Définition	7
1.2.2 Modalités de régulation	7
1.2.3 Principes d'organisation de la régulation de médecine ambulatoire.....	8
1.2.4 Organisation normande de la régulation de médecine ambulatoire	10
1.3 Dispositions relatives à l'effectation de soins non programmés	11
1.3.1 Dispositions générales	11
1.3.2 Principes d'organisation de l'effectation de médecine ambulatoire	11
1.3.3 Organisation normande de l'effectation de soins non programmés	12
1.4 Dispositions relatives à l'établissement des actes médico-administratifs, dont les certificats de décès 14	
1.5 Dispositions relatives à la gouvernance, à l'évaluation et à la communication	15
1.5.1 Gouvernance.....	15
1.5.2 Suivi et évaluation	15
1.5.3 Recueil des incidents	16
1.5.4 Modalités de révision	17
1.5.5 Modalités de publication.....	17
1.5.6 Modalités de communication.....	18
Deuxième partie : organisation départementale.....	19
2.1 Département du CALVADOS	19
2.1.1 Etat des lieux départemental.....	19
2.1.2 Organisation de la régulation	19
2.1.3 Organisation de l'effectation sur les horaires de la PDSA	21
2.2 Département de l'EURE	25
2.2.1 Etat des lieux départemental.....	25
2.2.2 Organisation de la régulation	26
2.2.3 Organisation de l'effectation sur les horaires de la PDSA	28



**RÉPUBLIQUE
FRANÇAISE**

*Liberté
Égalité
Fraternité*



2.3	Département de la MANCHE	31
2.3.1	Etat des lieux départemental.....	31
2.3.2	Organisation de la régulation.....	32
2.3.3	Organisation de l'effecton sur les horaires de la PDSA.....	35
2.4	Département de l'ORNE	38
2.4.1	Etat des lieux départemental.....	38
2.4.2	Organisation de la régulation.....	39
2.4.3	Organisation de l'effecton sur les horaires de la PDSA.....	41
2.5	Département de la SEINE MARITIME	43
2.5.1	Etat des lieux départemental.....	43
2.5.2	Organisation de la régulation.....	45
2.5.3	Organisation de l'effecton sur les horaires de la PDSA.....	49
	ANNEXE	56
1	Annexe 1 : Glossaire.....	56
2	Annexe 2 : Dispositions règlementaires – code de la santé publique.....	57
3	Annexe3 : Réglementation Tarifaire.....	61
4	Annexe 4 : Procédure pour la liquidation et le paiement des forfaits de permance des soins ambulatoires.....	62
5	Annexe 5 : Répartition des secteurs concernant la PDSA.....	67



**RÉPUBLIQUE
FRANÇAISE**

*Liberté
Égalité
Fraternité*



Préambule

La Permanence des soins ambulatoires (PDSA) est une organisation collective visant à assurer l'accès à des soins non programmés pendant les heures de fermeture habituelles des cabinets médicaux, en cas d'urgence ressentie par le patient.

La loi « Hôpital, patients, santé et territoires » (HPST) du 21 juillet 2009 a confié aux Agences régionales de santé la mission d'organiser la PDSA. Celle-ci se traduit par l'élaboration d'un cahier des charges régional, qui en définit les principes d'organisation, en cohérence avec le Projet régional de santé.

En Normandie, une large concertation avec l'ensemble des parties prenantes a permis d'aboutir en 2018 à un cahier des charges unifié, à l'échelle de la nouvelle région, qui a pris la suite des documents élaborés précédemment pour la Basse-Normandie et la Haute-Normandie. Les enseignements tirés de la crise de la COVID 19 ainsi que les évolutions territoriales et démographiques imposent désormais une révision de ce cadre régional.

Parallèlement, les tensions sur la démographie médicale ont rendu plus difficile l'accès au médecin traitant, pivot du parcours de soin, et participé ainsi à augmenter la part de soins non programmés qui ne trouve plus de réponse en médecine de ville en journée. L'augmentation de cette demande se reporte pour partie sur le temps de la PDSA.

Devant ce constat, les professionnels de santé et les pouvoirs publics ont été amenés à structurer en journée une offre de soins non programmés complémentaires de celles proposée par les cabinets médicaux et professionnels libéraux installés en journée en créant un service d'accès aux soins (SAS) dans chaque département.

La PDSA, dans ses deux composantes de régulation et d'effectif, s'inscrit donc désormais dans une organisation plus globale d'accès aux soins non programmés. Elle doit désormais s'articuler avec d'autres organisations à l'échelle de chaque territoire et ainsi garantir l'accès aux soins.

La participation active des acteurs locaux à la mise en œuvre, au suivi et à l'évaluation du cahier des charges est un prérequis indispensable à l'amélioration progressive du dispositif dans son ensemble.



Première partie : cadre régional

1.1 Dispositions générales

1.1.1 Périmètre et objectifs du cahier des charges

Conformément à l'art. R 6315-6 du Code de la Santé publique, le cahier des charges régional décrit l'organisation générale de l'offre de soins assurant la prise en charge des demandes de soins non programmés et mentionne les lieux fixes de consultation. Il décrit également l'organisation de la régulation des appels. Les soins non programmés sont définis comme des soins qui ne relèvent pas de la médecine d'urgence mais pour lesquels une prise en charge par un professionnel de santé est souhaitable en moins de 48 heures.

L'organisation des soins non programmés en journée a un impact direct sur le besoin sur le temps de la PDSA ; les patients n'ayant pas trouvé de réponse à leur demande de soin tendent à s'adresser au médecin de garde lorsque cela est possible. Dans une perspective de lisibilité et de mise en cohérence de ces différents dispositifs, l'ARS porte l'objectif d'une convergence entre les différentes associations de professionnels en charge de l'organisation du SAS et de la PDSA.

1.1.2 Organisation du système de santé pour l'accès aux soins non programmés durant les horaires de la permanence des soins ambulatoires (PDSA)

1.1.2.1 Horaires et jours relevant de la PDSA

Les horaires comme les jours de PDSA sont définis réglementairement à l'article R6315-1 du code de la santé publique. La prise en charge des soins non programmés par la médecine de ville relève de la PDSA durant les horaires de fermeture habituels des cabinets médicaux, c'est à dire :

- Tous les jours, de 20h à 8h ;
- Les dimanches et jours fériés, entre 8h et 20h ;
- Sur décision du Directeur général en fonction des besoins de la population évalués à partir de l'activité médicale constatée et de l'offre de soins existante :
 - o Les samedis, entre 12h et 20h ;
 - o Les jours dits de « pont », limitativement définis par l'art. R6315-1 :
 - Les lundis précédant un jour férié, entre 8h et 20h ;
 - Les vendredis et les samedis suivants un jour férié, entre 8h et 20h.

Le présent cahier des charges retient comme relevant systématiquement de la mission de permanence des soins les samedis après midi.

Le Directeur Général de l'ARS définit chaque année par arrêté, pour chaque territoire, les jours dits de « pont » qui releveront de la mission de permanence des soins, après concertation avec les professionnels concernés. Pendant les jours de pont reconnus comme relevant de la mission de



**RÉPUBLIQUE
FRANÇAISE**

*Liberté
Égalité
Fraternité*



permanence des soins, les associations gérant les points d'effecton de la PDSA organisent l'ouverture des points de garde dans les territoires concernés.

Seuls les effecteurs exerçant en point de garde, identifiés dans le tableau de garde, et intervenant à la suite d'une orientation par la régulation médicale du SAMU, peuvent coder les majorations spécifiques liées à la permanence des soins ambulatoires (PDSA) pour ces jours particuliers.

1.1.2.2 Missions de la PDSA

La PDSA est une mission de service public, reposant sur deux activités distinctes :

- Une régulation médicale de médecine générale, articulée avec le Centre 15 ;
- Une activité d'effecton de soins non programmés, organisée territorialement.

Le Directeur général de l'ARS est responsable :

- Du pilotage du dispositif de la permanence des soins ambulatoires ;
- De la partie forfaitaire de son financement ;
- De la définition des territoires de permanence des soins ambulatoires.

Le cahier des charges régional de la PDSA constitue un cadre opposable à chacun des acteurs participant au dispositif, notamment dans ses dimensions organisationnelles et financières. Un constat de carence dans la mise en œuvre de l'organisation posée peut donner lieu à une réquisition du Préfet, dans les conditions posées par l'article L 6314-1 du Code de la santé publique.

La participation des médecins à la permanence des soins ambulatoires repose sur le principe du volontariat (article R. 6315-4 du CSP) et constitue un devoir rappelé par le Code de déontologie médicale (article 77).

1.1.3 Orientations stratégiques régionales et articulation avec le Projet régional de santé

Le présent cahier des charges s'inscrit à titre principal dans l'axe 1 du Projet régional de santé 2023-2027 :

« En réponse aux attentes immédiates des Normands, construire un maillage lisible et gradué de l'offre de dépistage, de soins et d'accompagnement, faisant toute sa part à la proximité. »

Il décline plus précisément les axes suivants :

2.1. *Garantir l'accès aux soins et aux dépistages en proximité, et penser les mobilités nécessaires.*

2.3. *Apporter aux habitants une réponse efficace à leur demande de soins urgents et non programmés, reposant sur le partenariat territorial entre professionnels libéraux et établissements de santé.*



**RÉPUBLIQUE
FRANÇAISE**

*Liberté
Égalité
Fraternité*



1.1.4 Modalités de rémunération et de financement

Le financement et la rémunération des organisations et professionnels participant à la PDSA se décompose en deux ensembles :

- Les actes et les majorations d'actes qui sont définis dans la convention médicale et financés directement par l'Assurance maladie ;
- Les forfaits d'astreinte et de régulation médicale, financés dans le cadre d'une enveloppe régionale fixée annuellement et dont la gestion est dévolue à l'ARS.

L'ensemble des rémunérations relatives à la PDSA font l'objet d'un paiement des médecins participant au dispositif par les organismes locaux de l'Assurance maladie. Le cahier des charges régional constitue leur document de référence pour procéder au paiement de la rémunération forfaitaire des médecins participant aux gardes de PDSA et à la régulation médicale téléphonique (art. R.6315-6 du CSP).

Pour soutenir la mise en œuvre du dispositif, l'ARS peut financer par le fonds d'intervention régional (FIR) les associations de la permanence des soins ambulatoires.

1.2 Dispositions relatives à la régulation de médecine ambulatoire

1.2.1 Définition

La régulation médicale se définit comme un acte médical pratiqué au téléphone par un médecin régulateur de permanence, dans les conditions définies par la Haute autorité de santé (HAS) et conformément aux recommandations des sociétés savantes.

La Haute Autorité de Santé (HAS) définit la régulation médicale comme « un acte médical pratiqué au téléphone (ou au moyen de tout autre dispositif de télécommunication) par un médecin régulateur. L'acte médical est une décision médicale qui implique la responsabilité individuelle du médecin.

Cette décision s'appuie sur l'ensemble des éléments dont dispose le médecin. Sa finalité est d'apporter au patient le juste soin et de ne pas lui faire perdre de chance. La régulation médicale assure une écoute et une réponse permanente dans un centre d'appels dédié aux urgences médicales et/ou aux demandes de soins non programmées. La régulation médicale a pour but de déterminer et de déclencher dans les meilleurs délais la réponse médicale adaptée à chaque situation.

1.2.2 Modalités de régulation

Une régulation médicale hospitalière est organisée 24h/24 et 7j/7 par le Service d'aide médicale urgente (SAMU) au sein des Centre de réception et de régulation des appels (CRRRA – Centre 15), afin d'assurer une écoute médicale permanente, permettant de répondre aux situations d'urgence (article R 6311-2 et suivants CSP).

La régulation de médecine ambulatoire sur le temps de la PDSA est articulée étroitement avec la régulation hospitalière portée par le SAMU et la régulation libérale en journée (SAS).



**RÉPUBLIQUE
FRANÇAISE**

*Liberté
Égalité
Fraternité*



1.2.3 Principes d'organisation de la régulation de médecine ambulatoire

1.2.3.1 Principes et modalités générales d'organisation

La régulation de médecine ambulatoire a vocation à s'organiser au sein des CRRRA (Centre de Réception et de Régulation des Appels) – Centre 15, et/ou via une organisation délocalisée et interconnectée au SAMU.

Dès lors qu'un professionnel médical gère les appels de médecine ambulatoire depuis son cabinet, une structure coordonnée, son domicile ou une plateforme dédiée, les outils utilisés doivent être compatibles et interopérables avec ceux du centre de régulation des appels. Les appels sont enregistrés.

Le professionnel participant à la régulation signe une convention avec un établissement de santé et une association de médecine ambulatoire ou un groupement de coopération sanitaire. Cette convention précise les modalités de réorientation des appels vers le service d'aide médicale urgente, ainsi que l'organisation de la régulation et les outils utilisés.

Le territoire de référence pour son organisation est l'aire d'écoute du SAMU, qui correspond à un périmètre départemental, sauf en Seine-Maritime, où le département est divisé entre les SAMU 76A (Rouen) et 76B (Le Havre). Selon les horaires, les dispositifs de régulation libérale départementaux peuvent être mutualisés à une échelle inter départementale.

Dans chaque département, les professionnels s'organisent en association pour assurer l'organisation de la régulation libérale. L'Agence régionale de santé peut contribuer à la formation des médecins primo-régulateurs, notamment en soutenant l'organisation d'actions de formation.

1.2.3.2 Numéro d'accès

La régulation de médecine ambulatoire est *a minima* accessible via le numéro national d'aide médicale urgente (15), dans le cadre d'une organisation commune avec le SAMU. Cette organisation peut intégrer, en complément du 15, un accès via le 116-117, sous réserve de prévoir un premier décroché de l'appel par un assistant de régulation médicale.

Le choix d'utiliser ou non le 116-117 est défini à l'échelle de chaque SAMU, en concertation avec les médecins participant à la régulation de médecine ambulatoire. Le ou les numéros retenus sont précisés dans la partie « déclinaison territoriale » du présent cahier des charges.

1.2.3.3 Médecins participants

La régulation de médecine ambulatoire peut être assurée par tout médecin libéral, salarié d'un centre de santé ou d'une société interprofessionnelle de soins ambulatoires, ou tout autre médecin (en activité et/ou retraité) ayant conservé une pratique clinique et inscrit au tableau de l'Ordre des médecins.

La participation des médecins à la régulation de médecine ambulatoire s'effectue sur la base du volontariat.



**RÉPUBLIQUE
FRANÇAISE**

*Liberté
Égalité
Fraternité*



**Les médecins ayant cessé leur activité clinique depuis plus de trois ans devront solliciter le Conseil départemental de l'Ordre des Médecins pour obtenir une attestation les autorisant à participer à la régulation.*

1.2.3.4 Missions de la régulation

La régulation de médecine ambulatoire a pour objet d'apporter une réponse adaptée aux demandes de soins non programmés ne revêtant pas de caractère d'urgence. Dans ce cadre, le médecin régulateur peut :

- Donner des conseils médicaux, pouvant aboutir à une prescription adressée au patient ou à une pharmacie. La prescription est de durée limitée et non renouvelable, conforme aux recommandations de bonnes pratiques professionnelles ;
- Orienter vers une consultation, une prise en charge à domicile ou une téléconsultation avec un professionnel médical ;
- Orienter vers un infirmier diplômé d'État pour des actes de soins ou de télésoins ;
- Orienter vers un pharmacien ;
- Orienter vers un établissement de santé en admission directe ou vers une structure des urgences ;
- Renvoyer l'appel vers le médecin régulateur de l'aide médicale urgente s'il le juge nécessaire.

La régulation de médecine ambulatoire respecte l'exigence de traçabilité des appels, en référence à l'article R. 6315-3 du Code de la santé publique.

1.2.3.5 Cadre assurantiel

Lorsqu'elle est exercée par un médecin de statut libéral, la régulation de l'activité de permanence des soins ambulatoires (art. L 6314-2 CSP) relève du régime de responsabilité administrative de l'établissement de santé au sein duquel elle est assurée. Ce même régime s'applique dans le cas où, après accord exprès de l'établissement public en cause, le médecin libéral assure la régulation des appels depuis son cabinet ou son domicile.

1.2.3.6 Continuité d'activité

L'existence d'une régulation de médecine ambulatoire continue, sur les horaires de la PDSA, est un impératif majeur au regard du besoin de la population et de la démographie médicale.

Les associations responsables de l'établissement du tableau de régulation de médecine ambulatoire (cf. infra) sont chargées de veiller à la présence d'un nombre de médecin régulateur conformément au cahier des charges.

En cas d'absence ou d'insuffisance de médecins volontaires pour assurer la complétude du tableau de régulation, constatée en amont de la transmission à l'ARS, l'association responsable sollicite l'URPS médecins et le CDOM afin d'identifier les solutions potentielles.



**RÉPUBLIQUE
FRANÇAISE**

*Liberté
Égalité
Fraternité*



Si à l'issue de cette consultation le tableau reste incomplet, l'association prévient sans délai l'ARS et le SAMU afin que les mesures nécessaires puissent être prises.

1.2.4 Organisation normande de la régulation de médecine ambulatoire

1.2.4.1 Organisation cible

Afin de garantir la qualité et la sécurité des soins dans la gestion des appels reçus, le présent cahier des charges fixe pour chaque SAMU l'effectif quotidien cible de régulateurs.

Cette organisation est définie à l'échelle de chaque territoire de SAMU et figure dans la partie « déclinaison territoriale » du présent cahier des charges.

Lorsque des circonstances exceptionnelles permettent d'anticiper un nombre d'appels inhabituellement élevé et nécessitant à ce titre le déploiement d'un nombre de régulateurs excédant le nombre prévu au présent cahier des charges, le directeur général de l'ARS peut prendre la décision d'autoriser temporairement un nombre quotidien de régulateurs supérieur aux effectifs cibles du présent cahier des charges. Cette décision est prise à la demande des associations de professionnels gérant le tableau de garde des régulateurs ou à l'initiative de l'ARS elle-même.

1.2.4.2 Etablissement du tableau de participation des médecins à la régulation

Pour chaque territoire d'aire d'écoute de SAMU, l'association ou l'organisation responsable de la tenue du tableau de participation des médecins à la régulation, de la mise à jour de l'effectivité de leur présence est identifiée dans le volet « déclinaison territoriale » du présent cahier des charges.

Elle établit le planning de régulateurs assurant une continuité de l'activité de régulation pendant les horaires de PDSA et le communique au SAMU-Centre 15, à l'ARS de Normandie et au CDOM.

La gestion administrative des plannings de régulation est assurée par le biais de l'outil *Ordigard* (opéré par le Conseil Départemental de l'Ordre des Médecins) et l'ordonnancement des paiements par le progiciel *PGarde* (opéré par les Caisses Primaires d'Assurance Maladie). Ces deux logiciels sont interconnectés afin de garantir le chaînage des opérations.

1.2.4.3 Rémunération

L'activité de régulation de médecine ambulatoire réalisée dans le cadre de la PDSA est indemnisée, en complément des honoraires conventionnels, par forfait horaire financé par l'ARS et payé par la CPAM.

Le forfait de rémunération est arrêté par le Directeur général de l'ARS pour chacune des tranches horaires de la PDSA figure dans l'annexe tarifaire du cahier des charges.



1.3 Dispositions relatives à l'effection de soins non programmés

1.3.1 Dispositions générales

Le médecin traitant a un rôle central dans la prise en charge des soins non programmés, dans l'objectif d'assurer la continuité des soins du patient.

Le principe de continuité des soins n'impose pas une disponibilité immédiate et sans interruption de la part du médecin traitant, mais suppose qu'une organisation soit mise en place afin de l'assurer en cas d'absence ou d'indisponibilité de celui-ci.

En dehors des horaires d'ouverture habituels des cabinets médicaux, cette organisation correspond à l'activité de garde réalisée dans le cadre de la PDSA.

1.3.2 Principes d'organisation de l'effection de médecine ambulatoire

L'organisation de l'effection dans les territoires répond aux objectifs ci-après :

1. Structurer une offre de soins non programmés sur le temps de la PDSA rassemblant le plus grand nombre possible de médecins volontaires, dans une logique de solidarité territoriale ;
2. Prendre en compte les contraintes posées par la démographie médicale dans le cadre des organisations mises en place, en veillant à une sectorisation adaptée dans le cadre de la PDSA, reposant sur un nombre de médecins suffisant, le cas échéant par le biais de mutualisation inter-secteurs sur tout ou partie des périodes de PDSA ;
3. Accompagner la mobilisation d'autres professionnels de santé afin de mettre en place des organisations complémentaires à l'organisation médicale :
 - Favoriser l'émergence de points garde pluri-professionnels ;
 - Faciliter l'accès à l'imagerie et la biologie pour les médecins libéraux de garde, sans faire reposer cet accès uniquement sur les services d'urgence.
4. Fluidifier l'accès au médecin de garde afin d'améliorer la réponse aux besoins de la population, et éviter ainsi le renoncement aux soins ou le report vers les services d'urgence :
 - En prévoyant un nombre de médecins de garde cohérent avec les besoins de la population, et en autorisant l'adaptation de ce nombre de médecins en fonction de l'activité, à la demande des associations gestionnaires de la PDSA ou à l'initiative de l'ARS lorsque nécessaire ;
 - En développant l'utilisation d'agendas partagés entre régulateurs et effecteurs, afin de faciliter l'adressage des patients sur le temps de la garde.



**RÉPUBLIQUE
FRANÇAISE**

*Liberté
Égalité
Fraternité*



1.3.3 Organisation normande de l'effectation de soins non programmés

A titre principal, les consultations réalisées dans le cadre de la garde de PDSA supposent un déplacement du patient (« effectation postée »). Le médecin régulateur lui communique le cas échéant l'adresse du lieu de consultation. Le cas échéant, une téléconsultation peut être proposée au patient.

L'effectation postée peut être organisée :

- Au sein d'une structure dédiée, clairement identifiée, quelle que soit sa dénomination (point garde, maison médicale de garde), en privilégiant leur adossement à des structures de soins existantes, notamment les structures de médecine d'urgence ;
- Au sein du cabinet du médecin de garde.

A titre complémentaire, une garde dite « mobile » peut également être organisée, en fonction des besoins du territoire. Un médecin est alors dédié à la réalisation de visites à domicile, chaque fois que cela est jugé nécessaire par le médecin régulateur. Cette modalité ne se substitue pas à l'effectation postée, qui reste la modalité d'organisation principale de la garde.

Les soins dispensés dans le cadre de la permanence des soins doivent bénéficier de la procédure de tiers payant pour la part obligatoire. Le tiers payant participe de l'accessibilité de l'offre d'effectation et limite l'effet report des patients les moins aisés vers les services d'urgence, qui pratiquent systématiquement la dispense d'avance de frais sur la part obligatoire ainsi que le plus souvent sur la part complémentaire.

Les médecins participant à l'effectation postée doivent, dans la mesure du possible, être équipés d'un logiciel informatique permettant la télétransmission et la prise en charge intégrale pour les personnes bénéficiant de la Protection universelle maladie (Puma) et les personnes souffrant d'une affection de longue durée (ALD).

1.3.3.1 Sectorisation

L'organisation de la réponse à la demande de soins non programmés dans le cadre de la PDSA repose, dans chaque département, sur des territoires de permanence des soins. Cette sectorisation est définie en fonction des critères suivants, à l'issue d'une concertation avec les professionnels concernés :

- Les besoins de soins, estimés sur la base de données socio-démographiques ;
- Les ressources médicales disponibles : démographie médicale, nombre de médecins participants à la PDSA ;
- Les caractéristiques du territoire : qualité du réseau routier, accessibilité et délai d'intervention.

Dans certains départements, le dispositif repose sur une double sectorisation, correspondants à deux modalités d'effectation distinctes :

- Secteur dédié aux consultations fixes, nécessitant un déplacement du patient ;
- Secteur dédié aux visites à domicile.



**RÉPUBLIQUE
FRANÇAISE**

*Liberté
Égalité
Fraternité*



La partie « déclinaison territoriale » du présent cahier des charges détaille, pour chaque département, l'organisation retenue à l'échelle de chaque secteur et le nombre de médecins effecteurs par secteur.

Lorsque des circonstances exceptionnelles permettent d'anticiper une fréquentation inhabituellement élevée des points garde justifiant à ce titre le déploiement d'un nombre d'effecteurs au delà du nombre prévu au présent cahier des charges, le directeur général de l'ARS peut prendre la décision d'autoriser temporairement un nombre quotidien d'effecteurs supérieur aux effectifs cibles du présent cahier des charges. Cette décision est prise à la demande des associations de professionnels gérant le tableau de garde ou à l'initiative de l'ARS elle-même.

1.3.3.2 Etablissement du tableau de garde

Un tableau de garde nominatif est établi pour chaque territoire de permanence des soins, pour une durée minimale de trois mois. Celui-ci précise les modalités et le lieu de dispensation des soins par le médecin.

Au sein de chaque secteur, les médecins s'organisent librement afin d'assurer la garde conformément au cahier des charges. Des associations de permanence des soins peuvent se constituer, à l'échelle du secteur ou du département, afin de structurer cette activité. Celles-ci sont identifiées, le cas échéant, dans le volet « déclinaison territoriale » du cahier des charges.

Quelle que soit l'organisation territoriale mise en place, le Conseil départemental de l'ordre des médecins (CDOM) reste le pivot et le garant du dispositif à l'échelle départementale. Il est en charge de la centralisation des tableaux de garde pour chaque secteur, qui lui sont transmis au moins 45 jours avant leur mise en œuvre, en lien avec les associations concernées. Il s'assure de la régularité de l'exercice des médecins inscrits, ainsi que de la complétude du tableau par secteur (article R6315-2 du CSP).

La gestion administrative des tableaux de garde est assurée via l'outil *Ordigard* (opéré par chaque Conseil Départemental de l'Ordre des Médecins) et l'ordonnancement des paiements par le progiciel PGarde (opéré par les Caisses Primaires d'Assurance Maladie). Ces deux logiciels sont interconnectés afin de garantir le chaînage des opérations.

L'ARS accompagnera les départements qui n'en sont pas encore équipés, dans l'objectif d'une transmission et d'une mise en paiement des tableaux de garde via ces outils.

Dans l'attente du déploiement dans les secteurs non raccordés à *Ordigard*, les tableaux doivent être transmis dans les délais par courriel entre les différents acteurs comme spécifié dans l'annexe « procédure pour la liquidation et le paiement des forfaits de permanence des soins ambulatoires ».

Le tableau de garde prévisionnel est transmis par le CDOM au Directeur général de l'ARS au plus tard dix jours avant sa mise en œuvre. Une copie est adressée au préfet de département, au SAMU, aux médecins et associations concernés et à la CPAM.



**RÉPUBLIQUE
FRANÇAISE**

*Liberté
Égalité
Fraternité*



Selon les dispositions de l'article R. 6315-4 du Code de la santé publique, en cas d'absence ou d'insuffisance de médecins volontaires pour assurer la complétude du tableau de garde, constatée en amont de la transmission du tableau à l'ARS, le CDOM sollicite l'URPS médecins, les représentants des centres de santé dans le département et les associations de permanence des soins.

Si à l'issue de cette consultation les tableaux restent incomplets, le CDOM adresse un rapport au Directeur Général de ARS, au plus tard 10 jours avant la mise en œuvre du tableau. Ce rapport dresse la liste des médecins susceptibles d'exercer la permanence des soins ambulatoires, ainsi que leur adresse et coordonnées téléphoniques professionnelles. Le Directeur Général de l'Agence Régionale de Santé communique ces éléments au Préfet de Département afin que celui-ci puisse, le cas échéant, procéder aux réquisitions nécessaires.

1.3.3.3 Rémunération

Indépendamment de l'activité de consultation réalisée, la garde est rémunérée par un forfait d'astreinte financé par l'ARS et mis en paiement par la CPAM concernée. En cas de réalisation d'une garde d'une durée inférieure à la durée de référence du forfait, le montant du forfait est proratisé.

Le montant du forfait arrêté par le Directeur général de l'ARS pour chacune des tranches horaires de la PDSA figure dans l'annexe tarifaire du cahier des charges.

En sus de ce forfait, les actes et leurs éventuelles majorations réalisés dans le cadre de la PDSA sont directement payés au médecin par l'Assurance maladie, sur la base du cadre conventionnel en vigueur.

1.4 Dispositions relatives à l'établissement des actes médico-administratifs, dont les certificats de décès

L'exercice de la médecine comporte l'établissement par le médecin, conformément aux constatations médicales qu'il est en mesure de faire, des certificats, attestations et documents dont la production est prescrite par les textes législatifs et réglementaires (article R.4127-76 du Code de la santé publique), et notamment les certificats de décès.

Par respect pour les proches, et compte tenu des dispositions relatives aux opérations funéraires, ce certificat de décès doit être rédigé dans un délai qui ne doit pas excéder 24 heures après la survenue du décès. Pendant les horaires de la permanence des soins ambulatoires (PDSA), et afin de faciliter l'établissement de ces certificats, un financement spécifique a été prévu par l'Assurance Maladie.

En dépit de ces dispositions, des difficultés peuvent persister dans l'établissement des actes médico-administratifs, qui peut se traduire par des délais supérieurs à l'objectif de 24h.

Afin de répondre à cet enjeu, une organisation spécifique peut être prévue à l'échelle départementale, et identifiée dans le volet « déclinaisons territoriales » du présent cahier des charges. Le médecin de garde peut être sollicité pour apporter son concours à cette mission. Les organisations peuvent également s'appuyer sur la nouvelle compétence des infirmiers diplômés d'État (IDE) désormais



**RÉPUBLIQUE
FRANÇAISE**

*Liberté
Égalité
Fraternité*



autorisés à établir les certificats de décès dans certaines conditions, conformément aux décrets n° 2025-370 et 2025-371 du 22 avril 2025 et à l'arrêté du 26 juin 2025

1.5 Dispositions relatives à la gouvernance, à l'évaluation et à la communication

1.5.1 Gouvernance

L'ARS associe l'Ordre des médecins, l'Union régionale des médecins libéraux et les représentants des associations départementales de PDSA dans le suivi de la mise en œuvre et l'actualisation des dispositions du présent cahier des charges.

Les sous-comités médicaux des CODAMUPS constituent l'instance de référence pour le suivi, l'évaluation et la révision des modalités d'organisation de la PDSA dans leur département (article R 6313-4 CSP). Ils sont sollicités :

- Pour traiter les signalements et les dysfonctionnements ;
- Proposer une déclinaison territoriale adaptée des principes régionaux ;
- Suivre et évaluer le fonctionnement local du dispositif ;
- Proposer les éventuelles modifications à apporter pour l'améliorer.

1.5.2 Suivi et évaluation

L'organisation départementale de la PDSA fait l'objet d'un suivi annuel par le CODAMUPS compétent, qui s'appuie sur des données quantitatives provenant de l'ensemble des acteurs participants au dispositif, notamment :

- Sur les données issues des bases de remboursement de l'Assurance maladie ;
- Sur les informations transmises par les instances de gouvernance, notamment les CODAMUPS et leurs sous-comités médicaux (observations sur le fonctionnement territorial de la PDSA, remarques et analyse portant sur les données et tableaux de bord PDSA, incidents répertoriés relatifs à l'organisation et au fonctionnement de la PDSA...);
- Sur les informations transmises par la commission spécialisée de l'organisation des soins de la conférence régionale de la santé et de l'autonomie (CRSA) ;
- Sur les rapports d'activité et les informations des CDOM ;
- Sur les rapports d'activité et les informations des structures de PDSA subventionnées par l'ARS, notamment les associations départementales des médecins libéraux pour la régulation médicale et la permanence des soins ;
- Sur les rapports d'activité des maisons médicales de garde et autres points fixes de consultation.

Les indicateurs suivants seront notamment recherchés :



Indicateurs d'évaluation de la régulation	
Indicateurs	Source
Nombre moyen de dossier de régulation par heure et par médecin régulateur ambulatoire, sur la tranche horaire 20h-24h	Logiciel de régulation médicale
Nombre moyen de dossier de régulation par heure et par médecin régulateur ambulatoire, sur la tranche horaire 00h-8h	Logiciel de régulation médicale
Nombre moyen de dossier de régulation par heure et par médecin régulateur ambulatoire, le samedi entre 12h et 20h, le dimanche et jour férié entre 8h et 20h	Logiciel de régulation médicale
Nombre de médecins régulateurs ambulatoires par département	Données Assurance maladie (SNDS)

Indicateurs d'évaluation de l'effectif	
Indicateurs	Source
Nombre de médecins par secteur participants à la garde sur l'année	Données Assurance maladie (SNDS)
Taux de médecins par secteur participants à la garde sur l'année	Données Assurance maladie (SNDS)
Nombre moyen d'actes par médecin, par secteur et par heure, sur la tranche horaire 20h-24h	Données Assurance maladie (SNDS)
Nombre moyen d'actes par médecin, par secteur et par heure, le samedi entre 12h et 20h, le dimanche et jour férié entre 8h et 20h	Données Assurance maladie (SNDS)

L'ensemble des données attendues des associations de PDSA, tant en régulation qu'en effectif, doivent figurer dans leur rapport d'activité, transmis chaque année à l'ARS.

1.5.3 Recueil des incidents

Le recueil des données devra contribuer à identifier les incidents relatifs à l'organisation et au fonctionnement de la PDSA.

Pour ce faire, une fiche de suivi devra être mise en place au niveau :

- de la régulation libérale au Centre 15 ;
- des différents effecteurs libéraux ;
- du SAMU.



**RÉPUBLIQUE
FRANÇAISE**

*Liberté
Égalité
Fraternité*



Cette fiche devra être transmise pour information à l'ARS et au CDOM concerné. Elle vise à favoriser la coopération et les retours d'expérience partagé entre SAMU, régulateurs et effecteurs.

Ces données qualitatives seront communiquées aux sous-comités médicaux du CODAMUPS en vue d'assurer l'évaluation annuelle de l'organisation départementale de la PDSA.

1.5.4 Modalités de révision

Sur la base de son évaluation annuelle, le sous-comité médical du CODAMUPS peut proposer une évolution de l'organisation départementale de la PDSA, concernant notamment :

- Le périmètre des territoires de permanence des soins ;
- Le nombre de médecins présents par tranche horaire, tant en régulation qu'en effectation.

Le cadre régional peut être modifié en tant que de besoin par l'ARS, à son initiative ou sur demande d'un des acteurs participant au dispositif de PDSA.

1.5.5 Modalités de publication

L'organisation décrite dans le cahier des charges entre en vigueur à la date de l'arrêté du Directeur général de l'ARS.

En application de l'article R.6315-6 du Code de la santé publique, cet arrêté est pris après avis :

- Des comités départementaux mentionnés à l'article R. 6313-1 (CODAMUPS) ; le recueil de l'avis n'a pu être fait par le CODAMUPS 61
- De la commission spécialisée de l'organisation des soins de la conférence régionale de la santé et de l'autonomie ;
- De l'Union régionale des médecins libéraux (URML).

Les conditions d'organisation des territoires de permanence des soins sont soumises pour avis au Conseil Départemental de l'Ordre des Médecins (CDOM) et au préfet de département.

Toute évolution du cahier des charges fera l'objet d'un arrêté modificatif du Directeur général de l'ARS, après avis des instances compétentes précisées à l'article R. 6315-6 du Code de la santé publique.

En cas de révision limitée au territoire d'un seul département, cet arrêté pourra être pris après avis :

- Du CODAMUPS du département concerné par la révision ;
- De l'Union régionale des médecins libéraux (URML).
- Du Conseil Départemental de l'Ordre des Médecins (CDOM) concerné.



**RÉPUBLIQUE
FRANÇAISE**

*Liberté
Égalité
Fraternité*



1.5.6 Modalités de communication

Le cahier des charges sera mis à disposition sur le site Internet de l'ARS Normandie. Sa publication et ses révisions, le cas échéant, feront l'objet d'une communication large.

L'ARS communique régulièrement auprès du grand public sur la nécessité du bon usage du système de soins, et particulièrement de l'offre de soins sur le temps de la PDSA, notamment lors des périodes hivernales et épidémiques. Cette communication peut notamment faire l'objet :

- D'informations accessibles au grand public via le site Internet de l'ARS ;
- D'une communication de proximité en lien avec les collectivités territoriales ;
- De communications réalisées par la CPAM et dans les cabinets médicaux (affichage).



Deuxième partie : organisation départementale

2.1 Département du CALVADOS

2.1.1 Etat des lieux départemental

Caractéristiques géographiques et démographiques du département :

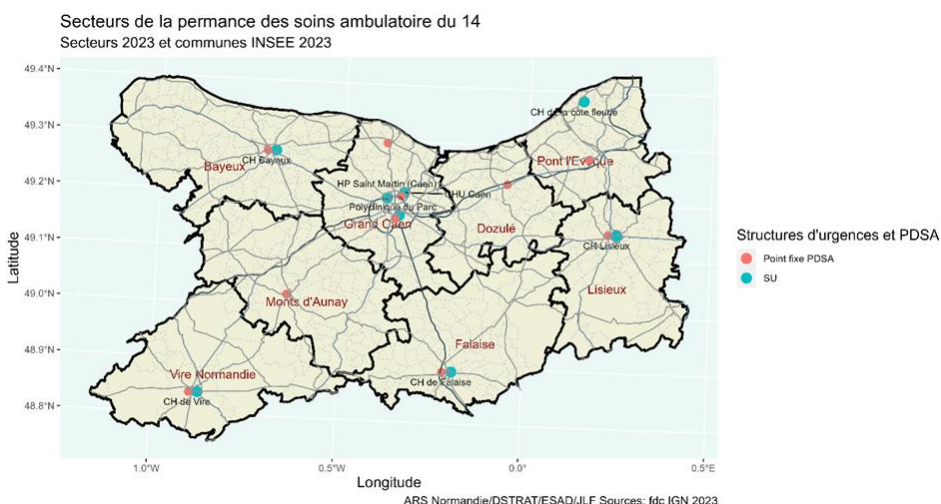
- Population : 704 605 habitants (INSEE - RP 2022)
- Superficie : 5544 km²
- Densité : 127 habitants au km²
- Part des plus de 75 ans : 10, 5% (2022)

Démographie des médecins généralistes de ville (source : RPPS, SNDS/ARS NORMANDIE) :

- Nombre de médecins : 581 (donnée ARS/DStrat 31/12/2024)
- Densité (nombre de médecins généralistes pour 10 000 habitants) : 8,3 (donnée ARS/DStrat au 31/12/2024)
- Part des plus de 60 ans : 18 % (donnée ARS/DStrat au 31/12/2024)

Structures d'urgences :

- 8 services d'urgence
- 6 SMUR



2.1.2 Organisation de la régulation

2.1.2.1 Accès à la régulation de médecine ambulatoire

La régulation de médecine ambulatoire est accessible en tout point du territoire départemental, sur les horaires de la PDSA, en composant le 15. Les appels ne relevant pas de l'aide médicale urgente sont pris en charge par le médecin régulateur ambulatoire, après qualification préalable.



**RÉPUBLIQUE
FRANÇAISE**

*Liberté
Égalité
Fraternité*



2.1.2.2 Localisation de la plateforme de régulation

La plateforme de régulation est située dans les locaux du SAMU – Centre 15, implanté au sein du Centre hospitalier universitaire de Caen. Les médecins régulateurs ambulatoires exercent à titre principal au sein de cette structure.

A titre subsidiaire, la régulation de médecine ambulatoire est susceptible d'être assurée en dehors des locaux du SAMU – Centre 15, dans le cadre d'une régulation dite « délocalisée », interconnectée avec celui-ci.

Sur son secteur d'intervention, sur les horaires de la PDSA, SOS Médecins Caen assure la régulation des appels lui parvenant directement. Le Centre d'appels médicaux SOS Médecins qui conserve son propre numéro d'appel (3624) est interconnecté avec le Centre 15, dans les conditions prévues à l'art. R6315-3 du code de la santé publique.

2.1.2.3 Organisation et outils de la régulation

Le logiciel de régulation médicale du SAMU est mis à disposition du régulateur de médecine ambulatoire pour l'exercice de son activité, lorsque celle-ci est réalisée au sein de ses locaux. Un module spécifique est mis à disposition des régulateurs exerçant en régulation dite « délocalisée ».

Sur les horaires de seconde partie de nuit, tous les jours entre 00h et 8h, la régulation de médecine ambulatoire du Calvados assure la gestion des appels reçus au Centre 15 de la Manche ne relevant pas d'une urgence vitale, dans le cadre d'une mutualisation.

Sur les horaires du SAS, le régulateur de médecine ambulatoire bénéficie de l'appui d'un opérateur de soins non programmés. Celui est chargé de la prise de rendez-vous en ville pour le patient, sur demande du médecin régulateur ambulatoire.

2.1.2.4 Structuration départementale

L'association des médecins régulateurs du Centre 15 du Calvados (AMRC 15 14) est en charge de l'établissement et du suivi du planning de régulation de médecine ambulatoire, sur les horaires de la PDSA.

L'Association départementale pour le Service d'accès aux soins Calvados – filière de médecine générale est chargée de l'établissement et du suivi du planning de régulation de médecine ambulatoire, sur les horaires du SAS.

2.1.2.5 Schémas de régulation

En bleu : horaires SAS. Le nombre de lignes est présenté à titre indicatif. Il correspond à l'effectif quotidien cible de régulateurs défini dans la convention constitutive du SAS.

En orange : horaires PDSA.

Département du Calvados - schéma de régulation			
Période	Lundi au vendredi	Samedi	Dimanches, jours fériés et ponts
8h-12h			3
12h-20h		3	3
20h-24h	3	3	3
00h-8h*	3	3	3

* Entre minuit et 8h, le régulateur de médecine ambulatoire du Calvados prend également en charge les appels du département de la Manche ne relevant pas d'une urgence vitale, dans le cadre d'une mutualisation.

2.1.3 Organisation de l'effectif sur les horaires de la PDSA

2.1.3.1 Organisation des territoires de permanence des soins

Dans le département du Calvados, l'organisation de la garde en effectif est structurée autour de 8 secteurs de permanence des soins (chaque secteur étant issu, historiquement, du regroupement de 2 sous-secteurs ruraux). Sur chacun des secteurs, la garde est assurée sur un ou plusieurs points fixes (effectif posté). L'accès au point garde est strictement régulé.

La répartition détaillée des communes entre les différents secteurs figure en annexe.

L'ADOPS-14 est une fédération qui coordonne les 8 associations sectorielles de PDSA (ASOPS) du département du Calvados. Les ASOPS établissent leur tableau de garde prévisionnel respectif et le transmettent au CDOM qui en vérifie la complétude avant de les adresser à l'ARS, au plus tard 10 jours avant leur mise en œuvre.

L'ADOPS 14 et le secrétariat de SOS médecins transmettent les tableaux de garde prévisionnels au CDOM, qui en vérifie la complétude avant de les adresser à l'ARS, au plus tard 10 jours avant leur mise en œuvre. Les secteurs d'effectif ne bénéficient pas encore d'Ordigard et les échanges ont lieu par courriel. En revanche la régulation utilise Ordigard dans le processus de validation et de paiement des gardes.



**RÉPUBLIQUE
FRANÇAISE**

*Liberté
Égalité
Fraternité*



Pour chaque mois échu, l'association transmet au CDOM les tableaux des médecins ayant participé à la garde en indiquant leur nom, les jours, les horaires ainsi que les secteurs sur lesquels ils ont réalisé leur activité.

Le CDOM transmet ces tableaux à l'ARS par courriel, pour validation. Les tableaux validés sont ensuite transmis par l'ARS à la CPAM, qui procède à la liquidation et au paiement des forfaits sur la base de ceux-ci.

Une fois le déploiement d'Ordigard effectif dans le département, les acteurs se référeront à la procédure établie conjointement par l'ARS, l'Assurance maladie et l'Ordre des médecins. Le processus pour la liquidation et le paiement des forfaits de PDSA est décrit en annexe au cahier des charges régional.

Secteurs	Association responsable	Adresse
1. Bayeux	ASOPS 1 Bayeux	Centre Hospitalier Aunay-Bayeux BAYEUX
2. Aunay sur Odon	ASOPS 2 Aunay-sur-Odon	5 Rue de l'Hôpital, 14260 Les Monts d'Aunay
3. Vire	ASOPS 3 Vire	4 Rue Emile Desvaux, 14500 Vire-Normandie
4. Falaise	ASOPS 4 Falaise/Mézidon	Bd des Bercagnes, 14700 Falaise
5. Lisieux	ASOPS 5 Lisieux	4 Rue Roger Aini, 14100 Lisieux
6. Pont l'Evêque	ASOPS 6 Pont-l'Evêque	23 Av. du Rambault, 14130 Pont-l'Évêque
7. Dozulé	ASOPS 7 Dozulé	Centre Médico-Social 10 Place du Monument, 14430 Dozulé
8. Grand Caen	SOS médecins	SOS médecins Caen 3 place Jean Nouzille 14000 Caen
		SOS médecins Caen-Chemin vert Rue de la Botanique 14000 Caen



**RÉPUBLIQUE
FRANÇAISE**

*Liberté
Égalité
Fraternité*



Secteurs	Association responsable	Adresse
		SOS médecins Hérouville 48 avenue de la Grande cavée 14200 Hérouville Saint Clair
		SOS médecins Douvres la Délivrande 5 place de l'ancienne mairie 14440 Douvres la Délivrande <i>(uniquement le samedi 12h-20h et le dimanche 8h-20h)</i>

2.1.3.2 Schémas de garde

Département du Calvados – effecton				
Secteurs	Lundi – dimanche 20h-24h	Lundi – dimanche 00h-8h	Samedi 12h-20h	Dimanche et JF 8h-20h
1. Bayeux	0	0	2	2
2. Aunay sur Odon	0	0	2	2
3. Vire	0	0	2	2
4. Falaise	0	0	2	2
5. Lisieux	0	0	2	2
6. Pont l'Evêque	0	0	2	2
7. Dozulé	0	0	2	2
8a. Grand Caen Caen - Guerinière	2	1	2	2
8b. Grand Caen Hérouville Saint Clair	1	0	2	2
8c. Grand Caen Caen – Chemin vert	1	0	2	2

Département du Calvados – effecton				
Secteurs	Lundi – dimanche 20h-24h	Lundi – dimanche 00h-8h	Samedi 12h-20h	Dimanche et JF 8h-20h
8d. Grand Caen Douvres la Délivrande	0	0	1	1

Visites à domicile

Pour les secteurs 1 à 7, le médecin de garde assurant l'effecton peut être sollicité par le régulateur pour réaliser une visite à domicile lorsque celle-ci est médicalement justifiée (environ 10% de l'activité – *bilan d'activité 2022*).

Pour le secteur 8, SOS médecins assure également une activité de visites à domicile (environ 20% de l'activité le week-end journée ; 40% de l'activité en première et seconde partie de nuit – *bilan d'activité 2022*). Les lignes d'astreinte correspondantes sont reportées dans le tableau ci-dessous. La "ventilation" des effectifs de médecins effecteurs entre point fixe et visites à domicile est notée à titre indicatif. Elle reflète une moyenne d'activité mais elle est sujette à modification selon les évolutions de volume d'activité nécessitant (par exemple) la bascule d'un médecin du poste visite à un poste point-fixe.

Département du Calvados – effecton mobile				
Secteurs	Lundi – dimanche 20h-24h	Lundi – dimanche 00h-8h	Samedi 12h-20h	Dimanche et JF 8h-20h
8. Grand Caen	2	1	2	2

Certificats de décès

Sur les secteurs 1 à 7, les demandes d'établissement de constat de décès survenant en EHPAD ou à domicile dans le cadre d'une fin de vie sur l'ensemble des horaires PDSA sont pris en charge par le médecin effecteur. A ce titre, le médecin effecteur de secteur se déplace au début ou à la fin de son astreinte après avoir été contacté par le SAMU.

Sur le secteur 8, SOS médecins réalise les certificats de décès sollicités au fil de l'eau.

Dans le cas particulier des visites des patients en prison ou les certificats d'admissions en soins psychiatriques sans consentement, SOS médecin se déplace sur sollicitation le soir, la nuit et le week-end.



**RÉPUBLIQUE
FRANÇAISE**

*Liberté
Égalité
Fraternité*



En complément, les IDE inscrits à l'Ordre, formés et volontaires ont la compétence de constater et rédiger les certificats de décès.

2.2 Département de l'EURE

2.2.1 Etat des lieux départemental

Caractéristiques géographiques et démographiques du département

- Population : 601 305 (source INSEE – RP 2022)
- Superficie : 6008 km²
- Densité : 100,1 habitants au km²
- Part des plus de 75 ans : 9 % (source INSEE 2022)

Démographie des médecins généralistes de ville (source :ARS NORMANDIE au 31/12/2024)

- Nombre de médecins : 316 (1^{er} recours)
- Densité (nombre de médecins généralistes pour 10 000 habitants) : 5,3
- Part des plus de 60 ans : 28%

Structures d'exercice coordonné et/ou dédiées à la prise en charge des soins non programmés¹

- 27 maisons de santé pluri-professionnelles / pôles de santé libéral et ambulatoire
- 5 centres de santé disposant d'une activité de médecine générale (source 2022 - observatoire e-CDS)
- 5 communautés professionnelles territoriales de santé (CPTS), engagées sur la structuration des soins non programmés. 2 autres seront actives en 2026. Le territoire sera alors couvert à environ 70%

Structures d'urgences

- 7 services d'urgence H24 et une antenne H14.
- 6 SMUR

¹ (Liste non exhaustive ; un recensement de l'offre de soins non programmés est proposé sur le site santé.fr : <https://www.sante.fr/besoin-de-soins-non-programmes-avant-de-se-rendre-aux-urgences-plusieurs-alternatives-existent>)

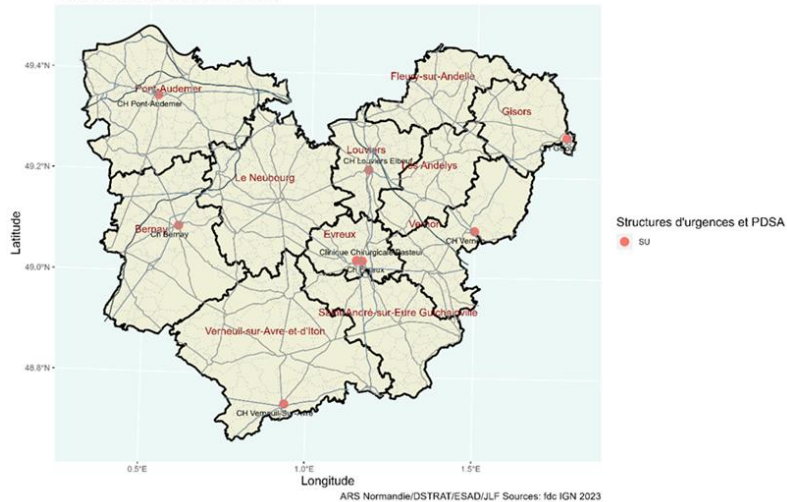


RÉPUBLIQUE
FRANÇAISE

Liberté
Égalité
Fraternité



Secteurs de la performance des soins ambulatoire du 27
Secteurs 2023 et communes INSEE 2023



2.2.2 Organisation de la régulation

2.2.2.1 Accès à la régulation de médecine ambulatoire

La régulation de médecine ambulatoire est accessible en tout point du territoire départemental, sur les horaires de la PDSA, en composant le 116-117. Les appels réceptionnés au 15 et ne relevant pas de l'aide médicale urgente sont également pris en charge par le médecin régulateur ambulatoire, après qualification préalable.

Le Service d'accès aux soins (SAS) permet de renforcer le Centre 15 par l'organisation d'une régulation de médecine générale du lundi au vendredi entre 8h et 20h et le samedi entre 8h et 12h.

2.2.2.2 Localisation de la plateforme de régulation

La réception des appels est assurée au sein de la plateforme de régulation du SAMU – Centre 15, implanté au sein du Centre hospitalier Eure-Seine à Evreux.

Les médecins régulateurs ambulatoires exercent leur activité au sein de leur cabinet ou à leur domicile, dans le cadre d'une régulation à distance, dite « délocalisée », interconnectée avec le Centre 15.

2.2.2.3 Organisation et outils de la régulation

La régulation médicale constitue une activité nécessitant des compétences spécifiques distinctes de l'exercice en cabinet. Afin de garantir la qualité et la sécurité de son exercice, l'association ALAUME assure une formation initiale systématique de deux jours pour tout nouveau médecin régulateur. A l'issue de cette formation, la pratique de la régulation n'est pas obligatoire. Une formation continue est également proposée annuellement aux médecins régulateurs en exercice.



**RÉPUBLIQUE
FRANÇAISE**

*Liberté
Égalité
Fraternité*



La régulation de médecine ambulatoire s'appuie sur un logiciel de régulation médicale et un système de téléphonie distinct de celui du SAMU, mais articulé avec celui-ci. Toutefois, une migration sur le logiciel RRAMU est en cours. Elle devrait être opérationnelle d'ici le deuxième semestre 2026.

Les appels réceptionnés au Centre 15 et ne relevant pas de l'aide médicale urgente sont transférés au régulateur de médecine ambulatoire.

La prescription médicamenteuse par téléphone telle que définie par l'article R. 6315-5 du Code de la santé publique est mise en œuvre dans le département, et opérationnelle à partir du logiciel de régulation médicale, qui transmet les ordonnances aux pharmacies de manière sécurisée.

Sur les horaires du SAS, le régulateur de médecine ambulatoire bénéficie de l'appui d'un opérateur de soins non programmés. Celui-ci est chargé de la prise de rendez-vous en ville pour le patient, sur demande du médecin régulateur ambulatoire.

De manière exceptionnelle et lorsque l'activité le justifie, le Directeur Général de l'ARS peut autoriser par arrêté le déploiement de lignes de régulation supplémentaires sur les horaires de la PDSA pour une période déterminée.

2.2.2.4 Structuration départementale

L'association des médecins libéraux pour l'aide aux urgences médicales de l'Eure (ALAUME) est en charge de l'établissement et du suivi du planning de régulation de médecine ambulatoire, sur les horaires du SAS comme sur les horaires de PDSA, dans le respect de la procédure pour la liquidation et le paiement des forfaits de PDSA en annexe au cahier des charges régional.

Dans le département de l'Eure, le tableau de garde est établi de manière annuelle, sur un logiciel dédié. Il permet des échanges et des dons de gardes entre médecins régulateurs. Tout médecin inscrit au tableau de garde est responsable de sa garde.

2.2.2.5 Schémas de régulation

En bleu : horaires SAS. Le nombre de lignes est présenté à titre indicatif. Il correspond à l'effectif quotidien cible de régulateurs défini dans la convention constitutive du SAS.

En orange : horaires PDSA. Le schéma de régulation retenu est le même toute l'année.

A la demande d'ALAUME, les gardes de régulation pourront être organisées en 6h plutôt qu'en 12h, notamment sur les périodes de tensions et de pics épidémiques.

Département de l'Eure – schéma de régulation			
Période	Lundi au vendredi	Samedi	Dimanches, jours fériés et ponts
08h-13h	1	2	2
13h-18h	1	2	2
18h-20h	1	2	2
20h-22h	2	2	2
22h-24h	1	1	1
00h-8h	1	1	1

2.2.3 Organisation de l'effectif sur les horaires de la PDSA

2.2.3.1 Organisation des territoires de permanence des soins :

Dans le département de l'Eure, l'organisation de la garde en effectif est structurée autour de 11 territoires de permanence des soins.

La répartition détaillée des communes entre les différents secteurs figure en annexe.

L'établissement du tableau de garde est assuré par les associations sectorielles dénommées « Entente des omnipraticiens de l'Eure » (EOLE), coordonnées à l'échelle départementale par l'association des médecins libéraux pour l'aide aux urgences médicales de l'Eure (ALAUME).

L'association ALAUME centralise les tableaux de garde prévisionnels pour l'ensemble des secteurs et les transmet au CDOM, dans le respect de la procédure pour la liquidation et le paiement des forfaits de PDSA en annexe au cahier des charges régional.



Secteurs	Association responsable	Adresse
1 – Gisors/Fleury sur Andelle	EOLE 1/2	Cabinet du médecin de garde
2 – Vernon	EOLE 3	Cabinet du médecin de garde
3 – Les Andelys	EOLE 4	Cabinet du médecin de garde
4 – Saint André sur Eure Guichainville	EOLE 5	Cabinet du médecin de garde
5 – Evreux	EOLE 6	Cabinet du médecin de garde
6 – Louviers	EOLE 7	Cabinet du médecin de garde
7 – Verneuil sur Avre	EOLE 8	Cabinet du médecin de garde
8 – Le Neubourg	EOLE 9	Cabinet du médecin de garde
9 – Bernay	EOLE 10	Cabinet du médecin de garde
10 – Pont Audemer	EOLE 11	Cabinet du médecin de garde

2.2.3.2 Accès au médecin de garde

L'accès au médecin de garde est systématiquement régulé. Le médecin effecteur travaille sur rendez-vous, et identifie ses créneaux sur l'outil informatique mis à disposition par ALAUME. Il y indique également ses modalités de contact, et le cas échéant les prises en charge particulières qu'il assure (ECG, sutures, etc.).

Le patient orienté vers une consultation par le régulateur reçoit un SMS confirmant la date et l'heure de rendez-vous, ainsi que les coordonnées du médecin effecteur. Le SMS précise qu'il doit se manifester auprès dudit médecin ou du 116 117 en cas d'impossibilité d'honorer son rendez-vous.

2.2.3.3 Schéma de garde

Département de l'Eure – effectif postée				
Secteurs	Lundi – dimanche 20h-23h	Lundi – dimanche 00h-8h	Samedi 12h-20h	Dimanche et JF 8h-20h
EOLE 1/2 - Gisors / Fleury sur Andelle	1	0	1	1
EOLE 3 - Vernon	1	0	1	1
EOLE 4 – Les Andelys	1	0	1	1
EOLE 5 – Saint André sur Eure Guichainville	1	0	1	1
EOLE 6 - Evreux	1	0	1	1
EOLE 7 - Louviers	1	0	1	1
EOLE 8 – Verneuil sur Avre	1	0	1	1
EOLE 9 – Le Neubourg	0	0	1	1
EOLE 10 – Bernay	0	0	1	1
EOLE 11 – Pont Audemer	1	0	1	1

De manière exceptionnelle et lorsque l'activité le justifie, le Directeur Général de l'ARS peut autoriser par arrêté le déploiement de lignes d'effectif supplémentaires pour une période déterminée.

2.2.3.4 Visites à domicile

Il n'y a pas de visites à domicile organisées sur le département aux horaires de la PDSA.



2.2.3.5 Certificats de décès

Le médecin de garde peut être sollicité pour apporter son concours à cette mission. Les organisations peuvent également s'appuyer sur la nouvelle compétence des infirmiers diplômés d'État (IDE) désormais autorisés à établir les certificats de décès dans certaines conditions, conformément aux décrets n°2025-370 et 2025-371 du 22 avril 2025 et à l'arrêté du 26 juin.

2.3 Département de la MANCHE

2.3.1 Etat des lieux départemental

Caractéristiques géographiques et démographiques du département

- Population : 496 815 habitants (source INSEE – RP 2022)
- Superficie : 5 951 km²
- Densité : 83.5 habitants au km²
- Part des plus de 75 ans : 12,5% (source INSEE – 2022)

Démographie des médecins généralistes de ville (source : RPPS, SNDS/ARS NORMANDIE)

- Nombre de médecins : 311 au 31/12/2024
- Densité (nombre de médecins généralistes pour 10 000 habitants) : 6,3 au 31/12/2024
- Part des plus de 60 ans : 27% au 31/12/2024

Structures d'exercice coordonné et/ou dédiées à la prise en charge des soins non programmés²

- 35 maisons de santé pluriprofessionnelles / pôles de santé libéral et ambulatoire
- 2 centres de santé disposant d'une activité de médecine générale (observatoire e-CDS)
- 4 communautés professionnelles territoriales de santé (CPTS)
- SOS Médecins Cherbourg

Structures d'urgences

- 5 services d'urgence
- 1 antenne d'urgence
- 1 Unité de Soins Hospitalière Régulée
- 7 SMUR

² (Liste non exhaustive; un recensement de l'offre de soins non programmés est proposé sur le site [santé.fr : https://www.sante.fr/besoin-de-soins-non-programmes-avant-de-se-rendre-aux-urgences-plusieurs-alternatives-existent](https://www.sante.fr/besoin-de-soins-non-programmes-avant-de-se-rendre-aux-urgences-plusieurs-alternatives-existent))

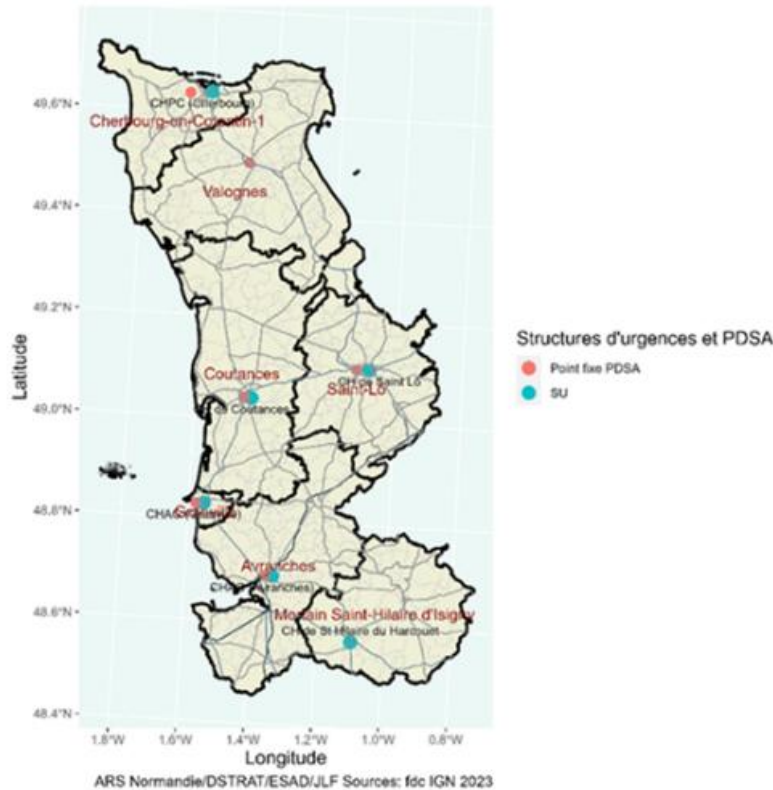


RÉPUBLIQUE
FRANÇAISE

Liberté
Égalité
Fraternité



Secteurs de la permanence des soins ambulatoire du 50
Secteurs 2023 et communes INSEE 2023



2.3.2 Organisation de la régulation

2.3.2.1 Accès à la régulation de médecine ambulatoire

La régulation de médecine ambulatoire est accessible en tout point du territoire départemental, 24h/24 et 7j/7, en composant le 15. Les appels ne relevant pas de l'aide médicale urgente sont pris en charge par le médecin régulateur ambulatoire, après qualification préalable.

2.3.2.2 Localisation de la plateforme de régulation

La plateforme de régulation est située dans les locaux du SAMU – Centre 15, implanté au sein du Centre hospitalier Mémorial de Saint-Lô. A titre principal, les médecins régulateurs ambulatoires exercent au sein de cette structure. Les exceptions sont listées ci-après :

- Entre 20h et 24h, la régulation de médecine ambulatoire est assurée dans les locaux de SOS médecins Cherbourg, interconnectés avec le centre 15 (6 jours sur 7) ;
- Tous les jours, entre 00h et 8h, la régulation de médecine ambulatoire est assurée par le Calvados, selon l'organisation mise en place dans ce département, dans le cadre d'une mutualisation ;
- À tout moment, la régulation de médecine ambulatoire est susceptible d'être assurée en dehors des locaux du SAMU – Centre 15, dans le cadre d'une régulation dite « délocalisée »,



**RÉPUBLIQUE
FRANÇAISE**

*Liberté
Égalité
Fraternité*



interconnectée avec celui-ci. La régulation délocalisée est prioritairement mise en œuvre de manière subsidiaire, lorsqu'au moins un régulateur de médecine ambulatoire est physiquement présent dans les locaux du SAMU.

2.3.2.3 Organisation et outils de la régulation

La régulation médicale constitue une activité nécessitant des compétences spécifiques distinctes de l'exercice en cabinet. Afin de garantir la qualité et la sécurité de son exercice, le SAMU 50 assure une formation initiale systématique pour tout nouveau médecin régulateur.

Le logiciel de régulation médicale du SAMU est mis à disposition du régulateur de médecine ambulatoire pour l'exercice de son activité, lorsque celle-ci est réalisée au sein de ses locaux. Un module spécifique est mis à disposition des régulateurs exerçant en régulation dite « délocalisée ».

Sur les horaires du SAS, le régulateur de médecine ambulatoire bénéficie de l'appui d'un opérateur de soins non programmés. Celui est chargé de la prise de rendez-vous en ville pour le patient, sur demande du médecin régulateur ambulatoire.

2.3.2.4 Structuration départementale

L'association Aide médicale urgente 50 (AMU 50) est en charge de l'établissement et du suivi du planning de régulation de médecine ambulatoire sur les horaires de PDSA, dans le respect de la procédure établie conjointement par l'ARS, l'Assurance maladie et l'Ordre des médecins.



2.3.2.5 Schémas de régulation

En bleu : horaires SAS. Le nombre de lignes est présenté à titre indicatif. Il correspond à l'effectif quotidien cible de régulateurs défini dans la convention constitutive du SAS.

En orange : horaires PDSA.

Département de la Manche – régulation			
Période	Lundi au vendredi	Samedi	Dimanches, jours fériés et ponts
8h-12h	2	2	2
12h-20h	2	2	2
20h-24h	2	2	2
00h-8h	0	0	0

En complément :

- Sur la période 20h - 22h : il est prévu d'armer **prioritairement** une ligne supplémentaire (au centre 15, au cabinet ou à domicile). Elle peut venir en complément d'une ligne 18h – 20 h du SAS, pour constituer, le cas échéant, un créneau 18h – 22h.

Sous réserve de disponibilité médicale, cette ligne supplémentaire pourra être armée jusqu'à 24h.

- Sur la période 00h – 08h : La régulation en deuxième partie de nuit est assurée par la régulation de médecine ambulatoire du Calvados, dans le cadre d'une mutualisation.
- Sur son secteur d'intervention, SOS Médecins Cherbourg assure 24h/24h la régulation téléphonique des appels lui parvenant directement. Le Centre d'appels SOS Médecins qui conserve son propre numéro d'appel (3624) est interconnecté avec le Centre 15.



**RÉPUBLIQUE
FRANÇAISE**

*Liberté
Égalité
Fraternité*



2.3.3 Organisation de l'effectif sur les horaires de la PDSA

2.3.3.1 Organisation des territoires de permanence des soins

Dans le département de la Manche, l'organisation de la garde en effectif est structurée autour de 7 territoires de permanence des soins.

La répartition détaillée des communes entre les différents secteurs figure en annexe.

A titre principal, la garde est assurée soit sur un point fixe (effectif posté). De manière subsidiaire, pour le secteur 6, la garde est effectuée au cabinet du médecin de garde.

Sur l'ensemble des tranches horaires portées au cahier des charges, le médecin de garde identifié est à la disposition de la régulation.

L'établissement du tableau de garde est assuré par les médecins de chaque secteur, regroupés le cas échéant en association. Ces organisations locales sont coordonnées à l'échelle départementale par le Conseil départemental de l'Ordre des médecins de la Manche (CDOM 50).

Le CDOM 50 centralise les tableaux de garde de chaque secteur et s'assure de leur complétude, dans le respect de la procédure pour la liquidation et le paiement des forfaits de PDSA en annexe au cahier des charges régional

Une observation de terrain met en évidence une tendance des usagers à se rendre spontanément vers certains points de garde, y compris lorsqu'ils relèvent d'un autre secteur géographique. Afin de favoriser une meilleure orientation des patients, des actions de sensibilisation et de communication régulières seront mises en œuvre, portant sur les modalités d'accès aux points de garde et destinées à toute la population du département, via notamment le site de l'Agence Régionale de Santé.



RÉPUBLIQUE
FRANÇAISE

*Liberté
Égalité
Fraternité*



Secteurs	Association responsable	Adresse
1. Saint Lô	AMEPAS	Centre hospitalier Mémorial, 715 Rue Henri Dunant, 50000 Saint-Lô
2. Coutances	<i>Pas d'association formalisée</i>	Centre hospitalier, 2 Rue de la Gare, 50200 Coutances
3. Avranches	<i>Pas d'association formalisée</i>	Centre hospitalier Avranches-Granville, 59 Rue de la Liberté, 50300 Avranches
4. Granville	APDSG	Maison Médicale de Garde (849 Rue des Menneries, 50400 Granville)
5. Valognes	<i>Pas d'association formalisée</i>	Centre hospitalier public du Cotentin, 1 Av. du Huit Mai 1945, 50700 Valognes
6. Saint Hilaire	<i>Pas d'association formalisée</i>	Cabinet du médecin de garde
7. Nord Cotentin	SOS médecins	SOS-Médecins, Avenue du Thivet, 50130 Cherbourg-en-Cotentin

2.3.3.2 Schémas de garde – effectif postée

Département de la Manche – effectif postée				
Secteurs	Lundi – dimanche 20h-24h	Lundi – dimanche 00h-8h	Samedi 12h-20h	Dimanche et JF 8h-20h
1. Saint-Lô	0	0	2	2
2. Coutances	0	0	1	1
3. Avranches	0	0	1	1
4. Granville	0	0	1	1
5. Valognes	0	0	1	1
6. Saint-Hilaire	0	0	1	1
7. Nord Cotentin	2	1	2	2

2.3.3.3 Schéma de garde - visites à domicile

Une activité de visite à domicile n'est assurée, aux horaires de la PDSA, que sur le secteur 7 par SOS médecins.

Département de la Manche – effectif mobile					
Secteurs	Association responsable	En gras, nombre de lignes en place toute l'année			
		Lundi – dimanche 20h-24h	Lundi – dimanche 00h-8h	Samedi 12h-20h	Dimanche et JF 8h-20h
7. Nord Cotentin	SOS médecins Cherbourg	1	1	1	1



**RÉPUBLIQUE
FRANÇAISE**

*Liberté
Égalité
Fraternité*



2.3.3.4 Certificats de décès

Sur les secteurs 1 à 6, le médecin de garde contacte le Centre 15 au début et à la fin de sa garde. Le Centre 15 lui transmet les demandes d'établissement de certificats de décès sur son secteur. Dans la mesure du possible, le médecin se déplace au domicile du défunt pour établir le constat de décès une fois sa garde terminée.

Sur le secteur 7, les certificats de décès sont assurés par SOS médecins, aux horaires de la PDSA, dans le cadre de leur activité de visite à domicile.

2.4 Département de l'ORNE

2.4.1 Etat des lieux départemental

Caractéristiques géographiques et démographiques du département

- Population : 276 144 habitants (source INSEE – RP 2022)
- Superficie : 6 144 km²
- Densité : 45,2 habitants au km²
- Part des plus de 75 ans : 13,2% (source INSEE - 2020)

Démographie des médecins généralistes de ville (source : ARS Normandie au 31/12/2024)

- Nombre de médecins : 144
- Densité (nombre de médecins généralistes pour 10 000 habitants) : 5.2
- Part des plus de 60 ans : 36%

Structures d'exercice coordonné et/ou dédiées à la prise en charge des soins non programmés³

- 19 maisons de santé pluri-professionnelles / pôles de santé libéral et ambulatoire
- 6 centres de santé disposant d'une activité de médecine générale (source 2022 - observatoire e-CDS)
- 4 communautés professionnelles territoriales de santé (CPTS), engagées sur la structuration des soins non programmés.

Structures d'urgences

- 6 services d'urgence
- 6 SMUR

³ (Liste non exhaustive; un recensement de l'offre de soins non programmés est proposé sur le site [santé.fr : https://www.sante.fr/besoin-de-soins-non-programmes-avant-de-se-rendre-aux-urgences-plusieurs-alternatives-existent](https://www.sante.fr/besoin-de-soins-non-programmes-avant-de-se-rendre-aux-urgences-plusieurs-alternatives-existent))

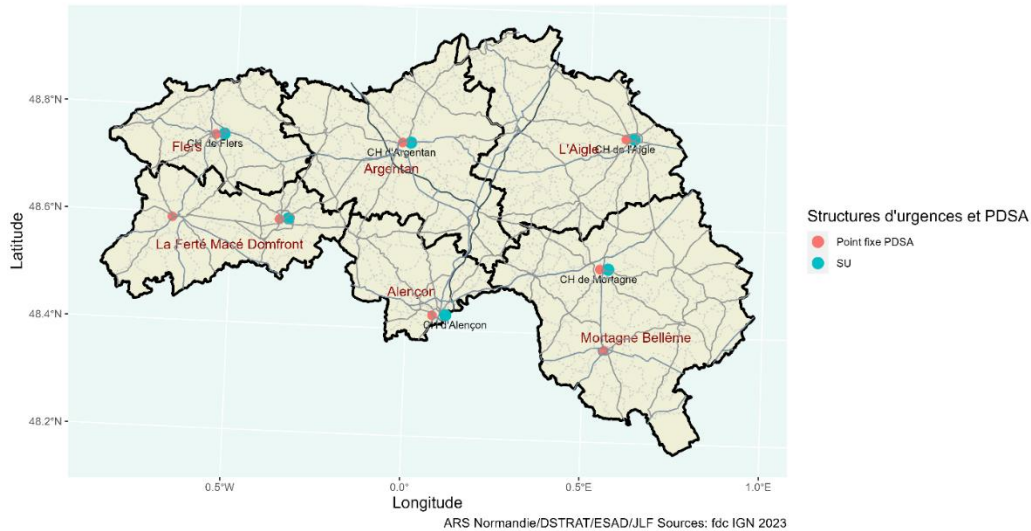


RÉPUBLIQUE
FRANÇAISE

Liberté
Égalité
Fraternité



Secteurs de la permanence des soins ambulatoire du 61
Secteurs 2023 et communes INSEE 2023



2.4.2 Organisation de la régulation

2.4.2.1 Accès à la régulation de médecine ambulatoire

La régulation de médecine ambulatoire est accessible en tout point du territoire départemental, 24h/24 et 7j/7, en composant le 15. Les appels ne relevant pas de l'aide médicale urgente sont pris en charge par le médecin régulateur ambulatoire, après qualification préalable.

Le 15 constitue la voie d'accès principale au médecin de garde. Le 116-117 est utilisé de manière subsidiaire.

2.4.2.2 Localisation de la plateforme de régulation

La plateforme de régulation est située dans les locaux du SAMU – Centre 15, implantée au sein du service départemental d'incendie et de secours. Les médecins régulateurs ambulatoires exercent à titre principal au sein de cette structure.

A titre subsidiaire, la régulation de médecine ambulatoire est susceptible d'être assurée en dehors des locaux du SAMU – Centre 15, dans le cadre d'une régulation dite « délocalisée », interconnectée avec celui-ci.

2.4.2.3 Organisation et outils de la régulation

La régulation de médecine ambulatoire s'appuie sur un logiciel de régulation médicale et un système de téléphonie distinct de celui du SAMU, mais articulé avec celui-ci.



**RÉPUBLIQUE
FRANÇAISE**

*Liberté
Égalité
Fraternité*



Les appels réceptionnés au Centre 15 et ne relevant pas de l'aide médicale urgente sont transférés au régulateur de médecine ambulatoire.

La prescription médicamenteuse par téléphone telle que définie par l'article R. 6315-5 du Code est mise en œuvre dans le département, et opérationnelle à partir du logiciel de régulation médicale, qui transmet les ordonnances aux pharmacies de manière sécurisée.

Sur les horaires du SAS, le régulateur de médecine ambulatoire bénéficiera de l'appui d'un opérateur de soins non programmés. Celui-ci sera chargé de la prise de rendez-vous en ville pour le patient, sur demande du médecin régulateur ambulatoire.

2.4.2.4 Structuration départementale

L'Association des praticiens pour la permanence des soins et des urgences médicales du département de l'Orne (APPSUM 61) est en charge de l'établissement et du suivi du planning de régulation de médecine ambulatoire, sur les horaires du SAS comme sur les horaires de PDSA, dans le respect de la procédure pour la liquidation et le paiement des forfaits de PDSA en annexe au cahier des charges régional.



2.4.2.5 Schémas de régulation

En bleu : horaires SAS. Le nombre de lignes est présenté à titre indicatif. Il correspond à l'effectif quotidien cible de régulateurs défini dans la convention constitutive du SAS.

En orange : horaires PDSA.

Département de l'Orne - schéma de régulation			
En gras, nombre de lignes en place toute l'année			
Période	Lundi au vendredi	Samedi	Dimanches, jours fériés et ponts
8h-12h	1	2	2
12h-20h	1	2	2
20h-24h	1	1	1
00h-8h	1	1	1

2.4.3 Organisation de l'effectif sur les horaires de la PDSA

2.4.3.1 Organisation des territoires de permanence des soins :

Dans le département de l'Orne, l'organisation de la garde en effectif est structurée autour de 6 territoires de permanence des soins.

La répartition détaillée des communes entre les différents secteurs figure en annexe.

A titre principal, la garde est assurée soit sur un point fixe (effectif posté).

Deux points de garde sont identifiés sur le secteur 2 (Domfront / La Ferté-Macé) et peuvent être utilisés alternativement par les médecins de garde, en fonction de leur lieu de résidence.

Sur l'ensemble des tranches horaires portées au cahier des charges, le médecin de garde identifié est à la disposition de la régulation.



Un responsable de secteur, est identifié pour chaque territoire de permanence des soins. Les responsables de secteur sont coordonnés à l'échelle départementale par l'association départementale d'organisation de la permanence des soins de l'Orne, l'APPSUM 61.

Cette association est en charge d'établir le tableau de garde pour son secteur et le transmettre au CDOM, dans le respect de la procédure pour la liquidation et le paiement des forfaits de PDSA en annexe au cahier des charges régional.

Secteurs	Association responsable	Adresse
1. Alençon	<i>Pas d'association formalisée</i>	CHIC Alençon-MAMERS (site d'Alençon) 25 Rue de Fresnay, Alençon
2. Domfront / La Ferté-Macé	<i>Pas d'association formalisée</i>	CH Domfront Quartier, 28 Rue Notre Dame, Domfront en Poirais
		CH La Ferté-Macé Rue Sœur Marie Boëtier, La Ferté-Macé
3. Flers	<i>Pas d'association formalisée</i>	CH FLERS Rue Eugène Garnier, Flers
4. Argentan - Sées	<i>Pas d'association formalisée</i>	CH Argentan 47 Rue Aristide Briand Argentan
5. L'Aigle - Vimoutiers	<i>Pas d'association formalisée</i>	CH L'Aigle 10 Rue du Dr Frinault L'Aigle
6. Mortagne au Perche / Bellême	<i>Pas d'association formalisée</i>	CH Mortagne au Perche 9 Rue de Longny, Mortagne-au-Perche

2.4.3.2 Schémas de garde

Département de l'Orne - effecton postée				
Secteurs	Lundi – dimanche 20h-24h	Lundi – dimanche 00h-8h	Samedi 12h-20h	Dimanche et JF 8h-20h
1. Alençon	0	0	1	1
2. Domfront/La Ferté-Macé	0	0	1	1
3. Flers	0	0	1	1
4. Argentan - Sées	0	0	1	1
5. L'Aigle - Vimoutiers	0	0	1	1
6. Mortagne au Perche/Bellême	0	0	1	1

2.4.3.3 Visites à domicile

Le territoire ne dispose pas de lignes mobiles d'effecton.

2.4.3.4 Certificats de décès

Il n'y a pas d'organisation systématique visant à assurer l'établissement des certificats de décès aux horaires de la PDSA. A noter que les IDE inscrits à l'Ordre, formés et volontaires ont la compétence de constater et rédiger les certificats de décès.

2.5 Département de la SEINE MARITIME

2.5.1 Etat des lieux départemental

Caractéristiques géographiques et démographiques du département

- Population : 1 260 205 habitants (source INSEE – RP 2022)
- Superficie : 6 278 km²
- Densité : 200,7 habitants au km²



- Part des plus de 75 ans : 9,7% (source INSEE – 2020)

Démographie des médecins généralistes de ville (ARS Normandie au 31/12/2024)

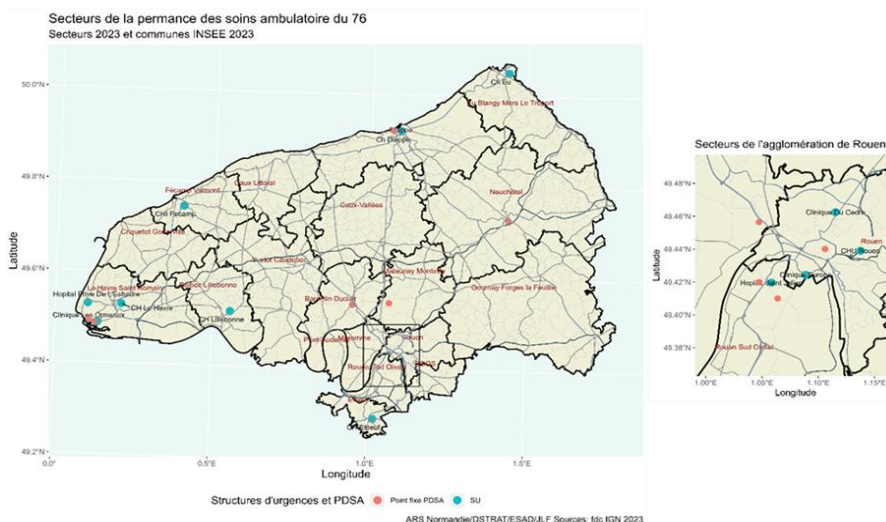
- Nombre de médecins : 899
- Densité (nombre de médecins généralistes pour 10 000 habitants) : 7,2
- Part des plus de 60 ans : 26 %

Structures d'exercice coordonné et/ou dédiées à la prise en charge des soins non programmés⁴

- 62 maisons de santé pluri-professionnelles / pôles de santé libéral et ambulatoire
- 7 centres de santé disposant d'une activité de médecine générale
- 11 Communautés professionnelles territoriales de santé (CPTS) avec ACI, engagées sur la structuration des soins non programmés.
- SOS Médecins Rouen et Lillebonne
- Cabinet de l'association « Urgences médicale rouennaise » (UMR)
- Centre de renfort de Gournay
- CPSP de Neufchâtel
- Service SNP de la Clinique Mégival
- Service SNP de la Clinique Saint-Antoine

Structures d'urgences :

- 13 services d'urgence
- 7 SMUR



⁴ (Liste non exhaustive; un recensement de l'offre de soins non programmés est proposé sur le site [santé.fr: https://www.sante.fr/besoin-de-soins-non-programmes-avant-de-se-rendre-aux-urgences-plusieurs-alternatives-existent](https://www.sante.fr/besoin-de-soins-non-programmes-avant-de-se-rendre-aux-urgences-plusieurs-alternatives-existent))



**RÉPUBLIQUE
FRANÇAISE**

*Liberté
Égalité
Fraternité*



2.5.2 Organisation de la régulation

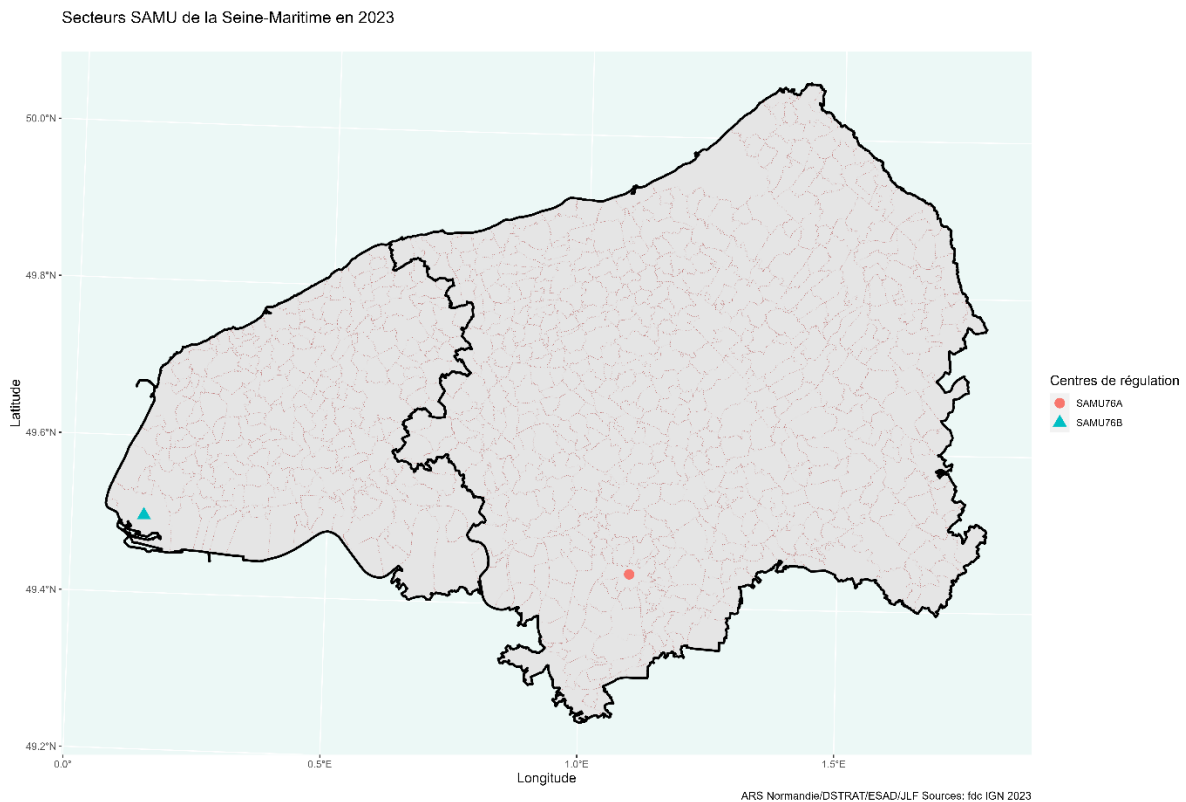
2.5.2.1 Accès à la régulation de médecine ambulatoire

La régulation de médecine ambulatoire est accessible en tout point du territoire départemental, 24h/24, en composant le 116-117. Les appels réceptionnés au 15 et ne relevant pas de l'aide médicale urgente sont également pris en charge par le médecin régulateur ambulatoire, après qualification préalable.

Le département de la Seine-Maritime dispose de deux SAMU :

- SAMU 76A, au sein du Centre hospitalier universitaire de Rouen ;
- SAMU 76B, au sein du Groupement hospitalier du Havre.

Les appels sont répartis entre chacun des SAMU sur la base de leur provenance. La répartition des communes du département entre les deux aires d'écoute de SAMU figure en annexe.



2.5.2.2 Localisation de la plateforme de régulation



**RÉPUBLIQUE
FRANÇAISE**

*Liberté
Égalité
Fraternité*



SAMU 76A :

La plateforme de régulation est située dans les locaux du SAMU – Centre 15, implanté au sein du Centre hospitalier universitaire de Rouen. Les médecins régulateurs ambulatoires exercent au sein de cette structure.

Sur son secteur d'intervention, sur les horaires de la PDSA, SOS Médecins Rouen assure la régulation médicale des appels lui parvenant directement. Le Centre d'appels médicaux SOS Médecins qui conserve son propre numéro d'appel (3624) met à disposition une ligne prioritaire pour les régulateurs hospitaliers et libéraux.

SAMU 76B :

La plateforme de régulation est située dans les locaux du SAMU – Centre 15, implanté au sein du Groupe hospitalier du Havre. Les médecins régulateurs ambulatoires exercent à titre principal au sein de cette structure.

2.5.2.3 Organisation et outils de la régulation

Le logiciel de régulation médicale du SAMU est mis à disposition du régulateur de médecine ambulatoire pour l'exercice de son activité, lorsque celle-ci est réalisée au sein de ses locaux. Un module spécifique est mis à disposition des régulateurs exerçant en régulation dite « délocalisée ».

La prescription médicamenteuse par téléphone, telle que définie par l'article R. 6315-5 du Code de la santé publique, n'est pas mise en œuvre dans le département.

Sur les horaires du SAS, le régulateur de médecine ambulatoire bénéficie de l'appui d'un ou plusieurs opérateurs de soins non programmés (OSNP), celui-ci est chargé d'organiser la réponse à la demande de soins non programmés.

A titre expérimental, le médecin régulateur ambulatoire dispose de l'appui d'opérateurs de soins non programmés sur une partie des horaires de la PDSA :

76A

- Le dimanche et jours fériés de 8 à 20h
- Le samedi de 12 à 20h
- Du lundi au dimanche de 20 à 23h

76B

- Le dimanche et jours fériés entre 7 et 20h
- Le samedi de 7 à 8h et de 12h à 20h
- En semaine, du lundi au vendredi de 20 à 22h
- En semaine, du lundi au vendredi de 7 à 8h



**RÉPUBLIQUE
FRANÇAISE**

*Liberté
Égalité
Fraternité*



Ce dispositif est reconduit annuellement, par décision expresse de l'ARS, sur la base de l'évaluation annuelle de l'impact de cette organisation sur les délais de gestion et de traitement des appels reçus.

Sur les horaires de seconde partie de nuit, tous les jours entre 00h et 8h, la régulation de médecine ambulatoire est mutualisée entre les deux SAMU.

2.5.2.4 Structuration départementale

SAMU 76A :

En l'absence d'association en charge de cette mission, l'établissement et le suivi du planning de régulation de médecine ambulatoire est assuré par une coordination financée par le CHU de Rouen avec l'appui de l'association 76A.

SAMU 76B :

L'association médicale des urgences du Havre (AMUH) est en charge de l'établissement et du suivi du planning de régulation de médecine ambulatoire, sur les horaires de la PDSA.

2.5.2.5 Etablissement du tableau

Pour la régulation réalisée sur les horaires de la PDSA, l'organisation responsable transmet le tableau par courriel ou via Ordigard au CDOM, qui en vérifie la complétude. Le CDOM transmet ensuite le tableau prévisionnel à l'ARS, au plus tard 10 jours avant sa mise en œuvre ainsi qu'aux SAMU.

Toute modification du tableau de garde survenue après cette transmission fait l'objet d'une nouvelle communication dans les plus brefs délais.

Pour chaque mois échu, l'organisation transmet au CDOM le tableau des médecins ayant participé à la régulation en indiquant leur nom, les jours et les horaires sur lesquels ils ont réalisé leur activité.

Le CDOM transmet ce tableau à l'ARS par courriel, pour validation. Le tableau validé est ensuite transmis par l'ARS à la CPAM, qui procède à la liquidation et au paiement des forfaits sur la base de celui-ci.

Une fois atteint l'objectif de déploiement d'Ordigard dans le département, l'ensemble des transmissions seront effectuées via l'outil.

Le processus pour la liquidation et le paiement des forfaits de PDSA est décrit en annexe au cahier des charges régional.

Pour la régulation réalisée sur les horaires du SAS, l'établissement du tableau est réalisé par l'organisation responsable sur la base de la procédure établie conjointement par l'ARS et l'Assurance maladie.



2.5.2.6 Schémas de régulation

En bleu : horaires SAS. Le nombre de lignes est présenté à titre indicatif. Il correspond à l'effectif quotidien cible de régulateurs défini dans la convention constitutive du SAS.

En orange : horaires PDSA. L'accord préalable de l'ARS est nécessaire pour augmenter le nombre de lignes (cf. *infra*, « gestion des pics d'activité »).

Département de la Seine-Maritime – régulation - aire d'écoute du SAMU 76A			
Période	Lundi au vendredi	Samedi	Dimanches, jours fériés et ponts
8h-12h	3	3	3
12h-20h	3	3	3
20h-00h	3	3	3
00h-8h	1 ou 2 mutualisées La deuxième ligne est conditionnée par une première ligne complète sur 15 jours glissants		

Département de la Seine-Maritime – régulation - aire d'écoute du SAMU 76B			
Période	Lundi au vendredi	Samedi	Dimanches, jours fériés et ponts
8h-12h	3	3	3
12h-20h	3	3	3
20h-23h	3	3	3
23h-24h	2	2	2
00h-7h	1 ou 2 mutualisées La deuxième ligne est conditionnée par une première ligne complète sur 15 jours glissants		
7h-8h	3	3	3

2.5.3 Organisation de l'effectif sur les horaires de la PDSA

2.5.3.1 Organisation des territoires de permanence des soins

Dans le département de la Seine-Maritime, l'organisation de la garde en effectif est structurée autour de 18 territoires de permanence des soins. Sur chacun des secteurs, la garde est assurée sur un point fixe (effectif posté) ou au cabinet du praticien.

La répartition détaillée des communes entre les différents secteurs figure en annexe.

L'établissement du tableau de garde est assuré par les médecins de chaque secteur, regroupés le cas échéant en association. Il n'existe pas d'association départementale de PDSA.

Les responsables de chaque secteur transmettent les tableaux de garde au CDOM via Ordigard ou par courriel en fonction des secteurs, qui en vérifie la complétude avant de l'adresser à l'ARS, au plus tard 10 jours avant leur mise en œuvre.

Pour chaque mois échu, l'association transmet au CDOM les tableaux des médecins ayant participé à la garde en indiquant leur nom, les jours, les horaires ainsi que les secteurs sur lesquels ils ont réalisé leur activité.

Le CDOM transmet ces tableaux à l'ARS par courriel, pour validation. Les tableaux validés sont ensuite transmis par l'ARS à la CPAM, qui procède à la liquidation et au paiement des forfaits sur la base de ceux-ci.

Une fois le déploiement d'Ordigard effectif sur l'ensemble des secteurs, les acteurs se référeront à la procédure établie conjointement par l'ARS, l'Assurance maladie et l'Ordre des médecins.

En fonction des secteurs, la garde peut être assurée au cabinet du praticien ou sur un point fixe.

Secteurs	Association responsable	Adresse du point de garde
1. Rouen Darnétal Amfreville	Association des Urgences médicale rouennaise (UMR)	2 Place Saint Hilaire 76000 ROUEN
	SOS Médecins	45 boulevard des Belges 76 000 ROUEN
2. Maromme	Association pour la permanence des soins de Rouen Ouest (APSRO)	4 rue Georges Hebert 76 250 DEVILLE LES ROUEN



Secteurs	Association responsable	Adresse du point de garde
3. Boos	X	Cabinet du médecin de garde
4. Rouen Sud Oissel	SOS médecins	73B Av. des Canadiens, 76300 Sotteville-lès-Rouen
	Association médicale de garde de Petit et Grand Quevilly (AMGQ)	56 rue Guillaume Lecoindre 76120 LE PETIT QUEVILLY
5 .Malaunay Montville	Association médicale du Cailly	25b rue André Martin 76710 MONTVILLE
6. Forges La Feuillie Gournay	X	Cabinet du médecin de garde
7. Elbeuf	X	Cabinet du médecin de garde
	SOS médecins	Locaux MSP Cléaubinoise 12 rue de Verdun, 76410 Saint- Aubin-lès-Elbeuf
8. Barentin Duclair	Association médicale de l'Austreberthe (AMA)	65 rue Denis Pépin 76360 BARENTIN
9. Caux Vallée	Association pour la permanence des soins Caux Vallées	Cabinet du médecin de garde
10. Yvetot Caudebec La Mailleraye	Association Médicale d'Yvetot pour les urgences (AMY. urg)	Cabinet du médecin de garde
11. Caux Littoral	X	Cabinet du médecin de garde
12. Dieppe	Groupe des généralistes de la région dieppoise pour l'évolution des Gardes (3G)	Avenue Pasteur, 76200 Dieppe



Secteurs	Association responsable	Adresse du point de garde
13. Neufchâtel	GCS Réseau territorial de santé du Pays de Bray	Centre de permanence de soins de proximité (CPSP) 4 Route de Gaillefontaine, 76270 Neufchâtel-en-Bray
14. Blangy Bresle Eu mers Le Tréport*	X	Service d'urgences du CH de Eu 2 Rue de Clèves, 76260 Eu
15. Le Havre Saint-Romain du Colbosc	Association médicale des urgences du Havre (AMUH)	Domus Medica 114 Rue Jules Siegfried, 76600 Le Havre (sur l'ensemble des horaires PDSA)
		Clinique des Ormeaux 36 Rue Marceau, 76600 Le Havre (uniquement en semaine, entre 20h et 24h)
16. Bolbec Lillebonne	X	Cabinet du médecin de garde
	SOS médecin	Centre hospitalier de Lillebonne (uniquement en semaine, jusqu'à 23h)
17. Criquetot/Goderville	X	Cabinet du médecin de garde
18. Fécamp	X	Cabinet du médecin de garde

* Au sein du secteur 14 (Blangy – Bresle – Eu – Mers - Le Tréport), la garde est assurée par le service d'urgences du Centre hospitalier de Eu. Les médecins du territoire assurent la couverture médicale du service d'urgences sur les horaires de la PDSA, selon des modalités définies conjointement avec l'hôpital. Cette activité est considérée comme une participation au système de garde du territoire, mais la rémunération des médecins n'entre pas dans le cadre de la PDSA.



**RÉPUBLIQUE
FRANÇAISE**

*Liberté
Égalité
Fraternité*



Schéma de garde – effectif posté

Département de la Seine-Maritime – effectif posté				
Secteurs	Lundi – dimanche 20h-24h	Lundi – dimanche 00h-8h	Samedi 12h-20h	Dimanche et JF 8h-20h
1. Rouen Darnétal Amfreville	1*	0	2	2
1b. Rouen droite -SOS médecins	1	0	1	1
2. Maromme	0	0	1	1
3. Boos	0	0	1	1
4.a Rouen Sud Oissel – SOS médecins	2	1	2	2
4.b Rouen Sud Oissel – AMGQ	0	0	1	1
5. Malaunay Montville	0	0	1	1
6. Forges La Feuillie Gournay	0	0	1	1
7. Elbeuf SOS médecins	1 (hors we)	0	1**	1**
8. Barentin Duclair	0	0	1	1
9. Caux Vallée	0	0	1	1
10. Yvetot Caudebec La Mailleraye	0	0	1	1
11. Caux Littoral	0	0	1	1
12. Dieppe jusqu'à 23h et à partir 13h le samedi	1	0	1	1
13. Neufchâtel Jusqu'à 23h	1	0	2	2
14. Blangy Bresle Eu mers Le Tréport***	*	*	*	*
15.a Le Havre – site Domus Medica	4	0	4	4



Département de la Seine-Maritime – effecton postée				
Secteurs	Lundi – dimanche 20h-24h	Lundi – dimanche 00h-8h	Samedi 12h-20h	Dimanche et JF 8h-20h
15. b Le Havre – site Clinique des Ormeaux	2 (hors WE)	0	0	0
16. Bolbec Lillebonne	0	0	1	1
16.b SOS Lillebonne Jusqu'à 23h	1 (hors WE)	0	0	0
17. Criquetot/Goderville	0	0	1	1
18. Fécamp	0	0	1	1

* seconde ligne pouvant être activée en période hivernale (octobre à mars) en cas de besoin après sollicitation de la Direction départementale de l'ARS

** réflexion en cours sur l'opportunité d'une garde mixte associant SOS et médecins volontaires du secteur

***Organisation spécifique avec le service des urgences de Eu, rémunération hors PDSA

2.5.3.2 Schéma de garde - visites à domicile

Trois lignes mobiles sont positionnées sur le territoire de la Seine-Maritime.

Département de la Seine-Maritime – effecton mobile						
	Secteurs	Associati on responsa ble	Lundi – dimanch e 20h-24h	Lundi – dimanch e 00h-8h	Samed i 12h- 20h	Dimanche et JF 8h-20h
A- Visites à domicile SOS médecins	Secteur Rouen rive gauche*	SOS médecins Rouen	1	1	1	1
	secteur Rouen rive droite**	SOS médecins Rouen	1	0	1	1
	secteur Elbeuf***	SOS médecins Rouen	1	0	1	1
B- Equipe mobile	Agglomération rouennaise +	Associati on des	1	1	1	1



accompagné e (EMA)	rayon d'intervention de 25 km****	Urgences médicale rouennais e (UMR)				
C- AMUH mobile	Secteur d'intervention *****	Associati on médicale des urgences du Havre (AMUH)	1	0	1	1

*Rouen, Grand-Quevilly, Petit-Quevilly, Sotteville-lès-Rouen, Saint-Étienne-du-Rouvray, Petit-Couronne, Grand-Couronne, Moulineaux, La Bouille, Oissel, Tourville-la-Rivière, Sotteville-sous-le-Val, Les Authieux-sur-le-Port-Saint-Ouen.

**Rouen, Canteleu, Déville-lès-Rouen, Maromme, Notre-Dame-de-Bondeville, Mont-Saint-Aignan, Bois-Guillaume, Bihorel, Darnétal, Saint-Léger-du-Bourg-Denis, Le Mesnil-Esnard, Bonsecours, Amfreville-la-Mivoie.

***Elbeuf, Caudebec-lès-Elbeuf, Saint-Pierre-lès-Elbeuf, Saint-Aubin-lès-Elbeuf, Orival, Cléon, Freneuse. Expérimentation bilan à prévoir 6 mois après la mise en place.

****La semaine de 08h à 20h, les visites sont assurées sur Le Havre et Sainte-Adresse

Les soirs de semaine de 20h à 00h ainsi que le samedi de 12h à 00h et le dimanche / JF, les visites sont assurées sur Le Havre, Sainte-Adresse, Montvilliers, Octeville sur mer, Fontaine la Mallet, Epouville, Notre Dame du bec, Saint-martin du Bec, Rolleville, Mannevillette, Fontenay, Cauville sur mer, Harfleur, Gonfreville l'Orcher, Saint Laurent de Brevédent, Gainneville et Rogerville

2.5.3.3 Certificats de décès

En l'absence de médecin traitant disponible, la réalisation du certificat de décès nécessite une réponse ad hoc décrite ci-dessous.

Sur le secteur de garde N°15 (Le Havre) le certificat de décès est réalisé par le médecin de garde.

Sur l'agglomération de Rouen (Rouen, Sotteville-Lès-Rouen, Saint-Etienne du Rouvray, Petit-Quevilly, Grand-Quevilly, Bihorel, Mont-Saint-Aignan, Bois-Guillaume et Déville-Lès-Rouen), le certificat de décès est réalisé par selon l'ordre de priorité suivant :

1. Le médecin traitant
2. Un médecin ou un infirmier du groupe de volontaires
3. SOS médecins ou l'EMA en fonction de leur territoire d'intervention

Pour l'ensemble des secteurs de garde, il est souhaitable que le médecin de garde (posté ou mobile) s'il est disponible et en l'absence de RDV, réalise le certificat de décès lorsqu'il est sollicité par le médecin régulateur et/ou l'opérateur de soins non programmés ; cette sollicitation intervient lorsque les autres possibilités ne peuvent être effectives :

- Une liste de médecins volontaires tenue à jour par le CDOM 76, pour une intervention entre 8h et 20h 7j/7. Le médecin volontaire est rémunéré dans les conditions prévues par le cadre



**RÉPUBLIQUE
FRANÇAISE**

*Liberté
Égalité
Fraternité*



conventionnel lorsqu'il y est éligible et est rémunéré à défaut directement par l'ARS, de manière subsidiaire au cadre conventionnel. Dans les deux cas, l'établissement du certificat de décès est rémunéré à hauteur de 100 €. Le CDOM est chargé du suivi du dispositif, et transmet les informations nécessaires au paiement des médecins volontaires à la CPAM ou à l'ARS, selon les cas.

- En l'absence d'obstacle médico-légal, les IDE inscrits à l'Ordre des infirmiers, formés et volontaires ont la compétence de constater et rédiger les certificats de décès, de 7h à 20h, 7j/7. La liste est tenue à jour par le CDOI et mise à disposition du médecin régulateur.



**RÉPUBLIQUE
FRANÇAISE**

*Liberté
Égalité
Fraternité*



ANNEXE

1 Annexe 1 : Glossaire

ADOPS : Association Départementale de l'Organisation de la Permanence des Soins
ALAUME : Association des Médecins Libéraux pour l'Aide aux Urgences Médicales de l'Eure
AMU : Aide Médicale Urgente
AMUH : Association Médicale des Urgences du Havre
APPSUM 61 : Association des Praticiens pour la Permanence des Soins et des Urgences Médicales dans l'Orne
ARM : Assistant de Régulation Médicale
CCMU : Classification Clinique des Malades des Urgences
CCRPDSA : Cahier des Charges Régional de la Permanence des Soins Ambulatoires
CDOM : Conseil Départemental de l'Ordre des Médecins
CODAMUPS-TS : Comité Départemental de l'Aide Médicale Urgente, de la Permanence des Soins et des Transports sanitaires
CPAM : Caisse Primaire d'Assurance Maladie
CRSA : Conférence Régionale de la Santé et de l'Autonomie
CRRRA-C 15 : Centre de Réception et de Régulation des Appels
CSOS : Commission Spécialisée pour l'Organisation des Soins
CSP : Code de la Santé Publique
DCGDR : Direction de la Coordination de la Gestion du Risque
DRM : Dossier de Régulation Médicale
DRML : Dossier de Régulation Médicale Libéral
EHPAD : Etablissement d'Hébergement pour Personnes Agées Dépendantes
EOLE : Entente des Omnipraticiens Libéraux de l'Eure
FEHAP : Fédération des Etablissements Hospitalier et d'Aide à la Personne
FHF : Fédération Hospitalière de France
FHP : Fédération des cliniques et Hôpitaux Privés de France
FIR : Fond d'Intervention Régional
HAD : Hospitalisation à Domicile
HAS : Haute Autorité de Santé
MEP : Médecin à Exercice Particulier
MG : Médecin Généraliste
MMG : Maison Médicale de Garde
PDS : Permanence Des Soins
PDSES : Permanence Des Soins en Etablissement de Santé
SAMU : Service d'Aide Médicale Urgente
SDIS : Service Départemental d'Incendie et de Secours
SU : Service d'Urgence
SMUR : Service Mobile d'Urgence et Réanimation
URML : Union Régionale des Médecins Libéraux
URPS : Union Régionale des Professionnels de Santé



2 Annexe 2 : Dispositions réglementaires – code de la santé publique

Article L. 6314-1

- Modifié par LOI n°2016-41 du 26 janvier 2016 - art. 75

La mission de service public de permanence des soins est assurée, en collaboration avec les établissements de santé, par les médecins mentionnés à l'article L. 162-5 du code de la sécurité sociale, dans le cadre de leur activité libérale, et aux articles L. 162-5-10 et L. 162-32-1 du même code, dans les conditions définies à l'article L. 1435-5 du présent code. Tout autre médecin ayant conservé une pratique clinique a vocation à y concourir selon des modalités fixées contractuellement avec l'agence régionale de santé.

Le directeur général de l'agence régionale de santé communique au représentant de l'Etat dans le département les informations permettant à celui-ci de procéder aux réquisitions éventuellement nécessaires à la mise en œuvre du premier alinéa.

La régulation téléphonique de l'activité de permanence des soins ambulatoires est accessible gratuitement par un numéro national de permanence des soins ou par le numéro national d'aide médicale urgente. En application de l'article L. 1435-5, le directeur général de l'agence régionale de santé détermine, pour la région, lequel des deux numéros est utilisé pour la permanence des soins ambulatoires. Lorsqu'il choisit le numéro d'aide médicale urgente, l'accès à la régulation téléphonique de permanence des soins ambulatoires reste toutefois accessible par le numéro national de permanence des soins. Cette permanence est coordonnée avec les dispositifs de psychiatrie d'intervention en urgence. La régulation téléphonique est également accessible par les numéros des associations de permanence des soins disposant de plates-formes d'appels interconnectées avec le numéro d'accès à la régulation de l'aide médicale urgente, dès lors que ces plates-formes assurent une régulation médicale des appels.

Pour l'accomplissement de la mission de service public de permanence des soins, des modalités particulières de prescription sont fixées par voie réglementaire

Article R. 6315-1

- Modifié par Décret n°2006-1686 du 22 décembre 2006 - art. 2 JORF 28 décembre 2006

La permanence des soins en médecine ambulatoire prévue à l'article L. 6314-1 est assurée, en dehors des horaires d'ouverture des cabinets libéraux et des centres de santé, de 20 heures à 8 heures les jours ouvrés, ainsi que les dimanches et jours fériés par des médecins de garde et d'astreinte exerçant dans ces cabinets et centres ainsi que par des médecins appartenant à des associations de permanence des soins.

La permanence des soins peut, en outre, être organisée, en fonction des besoins de la population évalués à partir de l'activité médicale constatée et de l'offre de soins existante, pour tout ou partie des secteurs du département :

- 1° Le samedi à partir de midi ;
- 2° Le lundi lorsqu'il précède un jour férié ;
- 3° Le vendredi et le samedi lorsqu'ils suivent un jour férié.



**RÉPUBLIQUE
FRANÇAISE**

*Liberté
Égalité
Fraternité*



Toutefois, le cahier des charges mentionné à l'article R. 6315-6 peut prévoir que la permanence des soins en médecine ambulatoire est assurée, pour partie de la période comprise entre 20 heures et 8 heures, selon des modalités distinctes de celles prévues au premier alinéa du présent article. Ces modalités sont définies en fonction des besoins de la population évalués à partir de l'activité médicale constatée et des délais d'intervention dans les différents secteurs du département.

Cette permanence est organisée dans le cadre départemental en liaison avec les établissements de santé publics et privés et en fonction des besoins évalués par le comité départemental mentionné à l'article R. 6313-1.

A cette fin, le département est divisé en secteurs dont le nombre et les limites sont fixés en fonction de données géographiques et démographiques ainsi que de l'offre de soins existante. Ces limites peuvent varier selon les périodes de l'année et être adaptées, pour toute ou partie de la période de permanence de soins, aux besoins de la population.

La détermination du nombre et des limites des secteurs est arrêtée par le préfet du département et, à Paris, par le préfet de police, après consultation du conseil départemental de l'ordre des médecins et avis du comité départemental mentionné à l'article R. 6313-1. En tant que de besoin, des secteurs interdépartementaux peuvent être constitués par arrêté préfectoral, après avis des comités des départements concernés.

La carte des secteurs fait l'objet, suivant la même procédure, d'un réexamen annuel.

Article R. 6315-2

Dans chaque secteur un tableau nominatif des médecins de permanence est établi pour une durée minimale de trois mois par les médecins mentionnés à l'article R. 6315-1 qui sont volontaires pour participer à cette permanence ou par les associations qu'ils constituent à cet effet. Ce tableau est transmis, au plus tard 45 jours avant sa mise en oeuvre, au conseil départemental de l'ordre des médecins qui vérifie que les intéressés sont en situation régulière d'exercice.

Les associations de permanence des soins peuvent participer au dispositif sous réserve d'une transmission préalable au conseil départemental de l'ordre des médecins de la liste nominative des médecins participant à cette permanence. Il en est de même pour les médecins des centres de santé.

Dix jours au moins avant sa mise en oeuvre par le conseil départemental, le tableau est transmis au préfet, au service d'aide médicale urgente, aux médecins concernés, aux caisses d'assurance maladie ainsi que, sur leur demande, aux organisations représentatives au niveau national des médecins libéraux représentées au niveau départemental.

Article R. 6315-3

- Modifié par Décret n°2006-1686 du 22 décembre 2006 - art. 2 JORF 28 décembre 2006

L'accès au médecin de permanence fait l'objet d'une régulation préalable qui est organisée par le service d'aide médicale urgente.

Toutefois, l'accès au médecin de permanence peut également être assuré par des centres d'appel des associations de permanence des soins si ceux-ci sont interconnectés avec le service d'aide médicale urgente. Les modalités de l'interconnexion sont définies par une convention conclue entre l'établissement hospitalier où est situé le service d'aide médicale urgente et l'association de permanence de soins. La convention précise également les modalités de collaboration entre le service d'aide médicale urgente et l'association ainsi que les procédures d'évaluation de cette collaboration. La convention est approuvée par le préfet après avis du comité départemental de l'aide médicale urgente, de la permanence des soins et des transports sanitaires.



RÉPUBLIQUE
FRANÇAISE

*Liberté
Égalité
Fraternité*



La participation des médecins d'exercice libéral à la régulation au sein du service d'aide médicale urgente peut être organisée en dehors des périodes de permanence des soins définies à l'article R. 6315-1, en fonction des besoins de la population évalués à partir de l'activité médicale constatée.

Article R. 6315-4

Les médecins participent à la permanence des soins sur la base du volontariat.

En cas d'absence ou d'insuffisance de médecins volontaires pour participer à la permanence des soins sur un ou plusieurs secteurs dans le département, constatée par le conseil départemental de l'ordre des médecins, ce conseil, en vue de compléter le tableau de permanence prévu à l'article R. 6315-2, recueille l'avis des organisations représentatives au niveau national des médecins libéraux et des médecins des centres de santé représentées au niveau départemental et des associations de permanence des soins. Il peut prendre l'attache des médecins d'exercice libéral dans les secteurs concernés. Si, à l'issue de ces consultations et démarches, le tableau de permanence reste incomplet, le conseil départemental adresse un rapport, faisant état des avis recueillis et, le cas échéant, des entretiens avec les médecins d'exercice libéral, au préfet qui procède aux réquisitions nécessaires.

Les obligations ou engagements pris par le médecin titulaire dans le cadre de la permanence des soins sont assurés par le médecin qui le remplace.

Il peut être accordé par le conseil départemental de l'ordre des médecins des exemptions de permanence pour tenir compte de l'âge, de l'état de santé et éventuellement des conditions d'exercice de certains médecins. La liste des médecins exemptés est transmise au préfet par le conseil départemental avec le tableau de permanence prévu à l'article R. 6315-2.

Article R. 6315-5

A la demande du médecin chargé de la régulation médicale ou du centre d'appel de l'association de permanence de soins dans les conditions prévues à l'article R. 6315-3, le médecin de permanence intervient auprès du patient par une consultation ou par une visite.

Article R. 6315-6

- Modifié par Décret n°2006-1686 du 22 décembre 2006 - art. 1 JORF 28 décembre 2006

Un cahier des charges départemental fixe les conditions particulières d'organisation de la permanence des soins et de la régulation. Il est arrêté par le préfet après avis du comité départemental prévu à l'article R. 6313-1.

Ce cahier des charges est établi sur la base d'un cahier des charges type fixé par arrêté du ministre chargé de la santé. Il comporte notamment l'état de l'offre de soins et l'évaluation des besoins de la population. Il fixe les modalités de détermination des secteurs géographiques et précise, le cas échéant, les collaborations nécessaires entre les médecins assurant la permanence et les structures hospitalières. Il précise les modalités de participation des médecins spécialistes. Il détermine également les indicateurs de suivi et les modalités d'évaluation du fonctionnement de la régulation prévue à l'article R. 6315-3 et, le cas échéant, des centres d'appel des associations de permanence des soins, ainsi que de l'ensemble du dispositif de permanence de soins.

Le cahier des charges précise, le cas échéant, si la permanence des soins est organisée pendant les périodes mentionnées aux 1° à 3° de l'article R. 6315-1, sur tout ou partie des secteurs du département.



**RÉPUBLIQUE
FRANÇAISE**

*Liberté
Égalité
Fraternité*



Lorsque le cahier des charges prévoit que la permanence des soins en médecine ambulatoire est assurée, pour partie de la période comprise entre 20 heures et 8 heures, selon des modalités distinctes de celles prévues au premier alinéa de l'article R. 6315-1, il précise alors l'organisation prévue pour répondre aux demandes de soins.

Lorsque le cahier des charges prévoit la participation des médecins d'exercice libéral à la régulation au sein du service d'aide médicale urgente en dehors des périodes pendant lesquelles la permanence des soins est organisée, il en précise les modalités.

Le cahier des charges peut prévoir une mise en commun entre plusieurs secteurs des moyens nécessaires pour assurer la permanence des soins.

Le cahier des charges détermine les conditions du recueil et du suivi des incidents relatifs à l'organisation et au fonctionnement de la permanence des soins ainsi que les modalités selon lesquelles le comité départemental de l'aide médicale urgente, de la permanence des soins et des transports sanitaires est informé de ces incidents.



3 Annexe3 : Réglementation Tarifaire

EFFECTION – TARIFS HORAIRES : 15€ de l'heure

Cette rémunération est prévue en respect des dispositions de l'arrêté du 20 avril 2011 modifié, relatif à la rémunération des médecins participant à la permanence des soins en médecine ambulatoire qui stipule que « la rémunération de l'astreinte du médecin inscrit sur le tableau de garde mentionné à l'article R. 6315-2 du code de la santé publique ne peut être inférieure à 180,00 euros pour une durée de référence de douze heures ».

Les gardes des médecins généralistes de permanence sont rémunérées, si elles sont réalisées sur place, aux horaires de la PDSA, conformément aux dispositions réglementaires et aux modalités prévues dans le présent cahier des charges.

La procédure de paiement des forfaits de permanence des soins est précisée en annexe.

REGULATION DE MEDECINE AMBULATOIRE – TARIFS HORAIRES⁵ :

PERIODE	LUNDI AU VENDREDI	SAMEDI	DIMANCHE, JOUR FERIE ET PONT
08H-12H	100€*	100€*	130€
12H-20H	100€*	130€	130€
20H-24H	130€	130€	130€
00H-08H	155€	155€	155€

* tarification conventionnelle

Les gardes des médecins généralistes régulateurs de permanence sont rémunérées, aux horaires de la PDSA, via le Fond d'Intervention Régional (FIR), conformément aux dispositions réglementaires et aux modalités prévues dans le présent cahier des charges.

Les gardes effectuées seront rémunérées au prorata des heures de permanence réalisées selon les plages horaires prévues dans le cahier des charges. La procédure de paiement des forfaits de permanence des soins est précisée en annexe

⁵ Ces tarifs ne prévalent que jusqu'à la publication d'un tarif conventionnel qui se substituera au tarif négocié

4 Annexe 4 : Procédure pour la liquidation et le paiement des forfaits de permanence des soins ambulatoires

EN AMONT DE LA PERIODE DE GARDE						
Étape	Acteurs	Destinataire(s)	Procédure	Support	Périodicité	Echéance
1.	- Médecins volontaires - Associations de PDSA - Associations de régulation	CDOM	Les médecins volontaires ou associations élaborent et transmettent leurs tableaux prévisionnels de garde au CDOM Ces tableaux de garde sont établis pour une durée minimale de trois mois	Tableaux électroniques via ORDIGARD ou dans l'attente du déploiement de l'outil : Tableaux de garde prévisionnels par territoire de PDS indiquant : <ul style="list-style-type: none"> • Nom et prénom du médecin • Modalité => fixes ou mobiles • Dates et plages horaires • Lieu de dispensation des actes de chaque médecin 	Trimestrielle	45 jours avant le début de la période de garde.

EN AMONT DE LA PERIODE DE GARDE

Étape	Acteurs	Destinataire(s)	Procédure	Support	Périodicité	Echéance
2.	CDOM	ARS, s'il y a lieu	<p>Vérifie que les médecins sont en situation régulière d'exercice.</p> <p>Reçoit régulièrement de la part des associations de PDS du département la liste nominative des médecins susceptibles de participer à la PDSA au titre de l'association</p> <p>En cas d'absence ou d'insuffisance de médecins volontaires, sollicite l'avis de l'URPS-médecins, les associations de PDS, les représentants des médecins de centres de santé au niveau départemental pour compléter les tableaux prévisionnels de régulation et de garde</p> <p>S'il y a lieu, adresse un rapport au DGARS sur les difficultés rencontrées pour la complétude du tableau</p> <p>Etablit la liste des médecins exemptés</p>	<p>Tableaux électroniques via ORDIGARD ou dans l'attente du déploiement de l'outil :</p> <ul style="list-style-type: none"> • Tableaux de garde prévisionnels par territoire • Liste à jour des médecins exemptés 	Trimestrielle	
3.	CDOM	ARS, SAMU Préfets, Médecins, associations PDS	<p>Le CDOM diffuse 10 jours avant la période de garde les tableaux prévisionnels à :</p> <ul style="list-style-type: none"> • L'ARS, • Au SAMU, • Au Préfet de département • Aux médecins ou associations de PDS concernées 	<p>Tableaux électroniques via ORDIGARD ou dans l'attente du déploiement de l'outil :</p> <p>Tableaux de garde prévisionnels</p>	Trimestrielle	10 jours avant le début de la période de garde

EN AMONT DE LA PERIODE DE GARDE

Étape	Acteurs	Destinataire(s)	Procédure	Support	Périodicité	Echéance
4.	CDOM	ARS, SAMU Préfets, Médecins, associations PDS	Toute modification des tableaux survenue après leur transmission doit faire l'objet d'une nouvelle communication à l'ensemble des destinataires concernés	Tableaux électroniques via ORDIGARD ou dans l'attente du déploiement de l'outil : Tableaux de garde prévisionnels	Temps réel	

EN AVAL DE LA PÉRIODE DE GARDE

Étape	Acteurs	Destinataire(s)	Procédure	Support	Périodicité	Echéance
1.	Médecins volontaires Associations PDS Associations de régulation	CDOM	Communiquent par tranche horaire, les listes nominatives des médecins ayant effectivement assuré la permanence des soins	Tableaux électroniques via ORDIGARD ou dans l'attente du déploiement de l'outil : Tableaux de garde prévisionnels avec les listes nominatives par tranche horaire des médecins ayant effectivement assuré la permanence des soins	Délai maximal d'un mois suivant la fin de la mise en œuvre du tableau de garde	Fin de chaque période mensuelle de garde

EN AVAL DE LA PÉRIODE DE GARDE

Étape	Acteurs	Destinataire(s)	Procédure	Support	Périodicité	Echéance
2.	CDOM	ARS	Le CDOM transmet les tableaux de garde nominatifs à l'ARS	Tableaux électroniques via ORDIGARD ou dans l'attente du déploiement de l'outil : Tableaux nominatifs des gardes réalisées	Mensuelle	Fin de chaque période mensuelle de garde
3.	ARS	CPAM	L'ARS : Valide les tableaux de gardes réalisées pour l'effectif et la régulation La validation consiste à s'assurer de leur conformité au cahier des charges régional et parallèlement à l'enveloppe PDSA : <ul style="list-style-type: none"> • Pour l'effectif : adéquation du nombre d'effecteurs et de leur répartition par plage horaire et par territoire • Pour la régulation : adéquation du nombre d'heures de régulation et de leur répartition hebdomadaire 	Tableaux électroniques via ORDIGARD ou dans l'attente du déploiement de l'outil : Tableaux nominatifs des gardes réalisées	Mensuelle	Fin de chaque période mensuelle de garde

EN AVAL DE LA PÉRIODE DE GARDE

Étape	Acteurs	Destinataire(s)	Procédure	Support	Périodicité	Echéance
4.	Médecins ayant effectué les gardes	CPAM	Pour les secteurs utilisant Ordigard, les médecins reçoivent un sms suite à la validation de l'ARS et peuvent faire leur demande individuelle de paiement via amelipro. Pour les secteurs hors Ordigard aucune action à réaliser.	Pgarde.ameli.fr	Mensuelle	A réception du SMS
5.	CPAM		Sur la base de la demande de paiement transmis, la CPAM : Procède au contrôle du « service fait » et au paiement des forfaits (hors Ordigard : croisement entre les tableaux de garde validés transmis et le cahier des charges)	Tableau de gardes nominatif validés par l'ARS Demande individuelle de paiement des forfaits et attestation - Demande électronique via ORDIGARD/PGARDE	Mensuelle	À la réception des tableaux validés



5 Annexe 5 : Répartition des secteurs concernant la PDSA

Code INSEE	Commune	Dép	Population (2022)	Nom du secteur	Population du secteur	répartition de la population sur le secteur en %
14001	Ablon	14	1177	Pont l'Evêque	55265	2,13%
14003	Agy	14	317	Bayeux	70111	0,45%
14005	Valambray	14	1672	Dozulé	48028	3,48%
14006	Amayé-sur-Orne	14	1070	Monts d'Aunay	50014	2,14%
14007	Amayé-sur-Seulles	14	211	Monts d'Aunay	50014	0,42%
14009	Amfreville	14	1373	Dozulé	48028	2,86%
14012	Angerville	14	191	Dozulé	48028	0,40%
14014	Colomby-Anguerny	14	1356	Grand Caen	332429	0,41%
14015	Anisy	14	796	Grand Caen	332429	0,24%
14016	Annebault	14	502	Pont l'Evêque	55265	0,91%
14019	Arganchy	14	216	Bayeux	70111	0,31%
14020	Argences	14	3940	Dozulé	48028	8,20%
14021	Arromanches-les-Bains	14	431	Bayeux	70111	0,61%
14022	Asnelles	14	641	Bayeux	70111	0,91%
14023	Asnières-en-Bessin	14	71	Bayeux	70111	0,10%
14024	Auberville	14	603	Pont l'Evêque	55265	1,09%
14025	Aubigny	14	299	Falaise	49205	0,61%
14026	Audrieu	14	1156	Bayeux	70111	1,65%
14027	Les Monts d'Aunay	14	4664	Monts d'Aunay	50014	9,33%
14030	Authie	14	1691	Grand Caen	332429	0,51%
14032	Les Authieux-sur-Calonne	14	276	Pont l'Evêque	55265	0,50%
14033	Auvillers	14	224	Dozulé	48028	0,47%
14034	Avenay	14	561	Monts d'Aunay	50014	1,12%
14035	Balleroy-sur-Drôme	14	1317	Bayeux	70111	1,88%
14036	Banneville-la-Campagne	14	188	Dozulé	48028	0,39%
14037	Malherbe-sur-Ajon	14	573	Monts d'Aunay	50014	1,15%
14038	Banville	14	802	Bayeux	70111	1,14%
14039	Barbery	14	758	Falaise	49205	1,54%
14040	Barbeville	14	228	Bayeux	70111	0,33%
14041	Barneville-la-Bertran	14	121	Pont l'Evêque	55265	0,22%
14042	Baron-sur-Odon	14	1104	Grand Caen	332429	0,33%
14043	Barou-en-Auge	14	64	Falaise	49205	0,13%
14044	Basly	14	1043	Grand Caen	332429	0,31%
14045	Basseneville	14	249	Dozulé	48028	0,52%
14046	Bavent	14	1912	Dozulé	48028	3,98%
14047	Bayeux	14	12754	Bayeux	70111	18,19%
14049	Bazenville	14	144	Bayeux	70111	0,21%
14050	La Bazoque	14	195	Bayeux	70111	0,28%
14053	Beaumais	14	167	Falaise	49205	0,34%
14054	Beaumesnil	14	207	Vire Normandie	46222	0,45%
14055	Beaumont-en-Auge	14	387	Pont l'Evêque	55265	0,70%



**RÉPUBLIQUE
FRANÇAISE**

*Liberté
Égalité
Fraternité*



14057	Bellengreville	14	1474	Dozulé	48028	3,07%
14059	Benerville-sur-Mer	14	389	Pont l'Évêque	55265	0,70%
14060	Bénouville	14	2001	Grand Caen	332429	0,60%
14061	Souleuvre en Bocage	14	8643	Vire Normandie	46222	18,70%
14062	Bény-sur-Mer	14	455	Grand Caen	332429	0,14%
14063	Bernesq	14	211	Bayeux	70111	0,30%
14064	Bernières-d'Ailly	14	212	Falaise	49205	0,43%
14066	Bernières-sur-Mer	14	2446	Grand Caen	332429	0,74%
14068	Biéville-Beuville	14	3855	Grand Caen	332429	1,16%
14069	Beuvillers	14	1301	Lisieux	53331	2,44%
14070	Beuvron-en-Auge	14	201	Dozulé	48028	0,42%
14076	Blainville-sur-Orne	14	5991	Grand Caen	332429	1,80%
14077	Blangy-le-Château	14	781	Pont l'Évêque	55265	1,41%
14078	Blay	14	358	Bayeux	70111	0,51%
14079	Blonville-sur-Mer	14	1585	Pont l'Évêque	55265	2,87%
14080	Le Bô	14	126	Monts d'Aunay	50014	0,25%
14082	La Boissière	14	188	Lisieux	53331	0,35%
14083	Bonnebosq	14	659	Pont l'Évêque	55265	1,19%
14084	Bonnemaison	14	401	Monts d'Aunay	50014	0,80%
14085	Bonneville-la-Louvet	14	822	Pont l'Évêque	55265	1,49%
14086	Bonneville-sur-Touques	14	323	Pont l'Évêque	55265	0,58%
14087	Bonnœuil	14	123	Falaise	49205	0,25%
14088	Bons-Tassilly	14	392	Falaise	49205	0,80%
14089	Bougy	14	381	Monts d'Aunay	50014	0,76%
14090	Boulon	14	816	Monts d'Aunay	50014	1,63%
14091	Bourgeauville	14	101	Pont l'Évêque	55265	0,18%
14092	Bourguébus	14	2561	Grand Caen	332429	0,77%
14093	Branville	14	225	Pont l'Évêque	55265	0,41%
14096	Brémoy	14	257	Vire Normandie	46222	0,56%
14097	Bretteville-le-Rabet	14	297	Falaise	49205	0,60%
14098	Thue et Mue	14	6189	Grand Caen	332429	1,86%
14100	Bretteville-sur-Laize	14	1911	Grand Caen	332429	0,57%
14101	Bretteville-sur-Odon	14	4392	Grand Caen	332429	1,32%
14102	Le Breuil-en-Auge	14	959	Pont l'Évêque	55265	1,74%
14103	Le Breuil-en-Bessin	14	411	Bayeux	70111	0,59%
14104	Le Brévedent	14	203	Pont l'Évêque	55265	0,37%
14106	Bréville-les-Monts	14	651	Dozulé	48028	1,36%
14107	Bricqueville	14	153	Bayeux	70111	0,22%
14110	Brucourt	14	128	Dozulé	48028	0,27%
14111	Bucéels	14	450	Bayeux	70111	0,64%
14116	Le Bû-sur-Rouvres	14	118	Falaise	49205	0,24%
14117	Cabourg	14	3654	Dozulé	48028	7,61%
14118	Caen	14	108398	Grand Caen	332429	32,61%
14119	Cagny	14	2075	Grand Caen	332429	0,62%
14120	Cahagnes	14	1408	Monts d'Aunay	50014	2,82%
14121	Cahagnolles	14	253	Monts d'Aunay	50014	0,51%
14122	La Caine	14	160	Monts d'Aunay	50014	0,32%
14123	Cairon	14	2044	Grand Caen	332429	0,61%
14124	La Cambe	14	552	Bayeux	70111	0,79%
14125	Cambes-en-Plaine	14	1804	Grand Caen	332429	0,54%



**RÉPUBLIQUE
FRANÇAISE**

*Liberté
Égalité
Fraternité*



14126	Cambremer	14	1307	Dozulé	48028	2,72%
14127	Campagnolles	14	555	Vire Normandie	46222	1,20%
14130	Campigny	14	185	Bayeux	70111	0,26%
14131	Canapville	14	231	Pont l'Evêque	55265	0,42%
14132	Canchy	14	202	Bayeux	70111	0,29%
14134	Canteloup	14	189	Dozulé	48028	0,39%
14135	Carcagny	14	275	Bayeux	70111	0,39%
14136	Cardonville	14	90	Bayeux	70111	0,13%
14137	Carpiquet	14	3266	Grand Caen	332429	0,98%
14138	Cartigny-l'Épinay	14	301	Bayeux	70111	0,43%
14140	Castillon	14	368	Bayeux	70111	0,52%
14141	Castillon-en-Auge	14	164	Lisieux	53331	0,31%
14143	Caumont-sur-Aure	14	2439	Monts d'Aunay	50014	4,88%
14145	Cauvicourt	14	560	Grand Caen	332429	0,17%
14146	Cauville	14	170	Monts d'Aunay	50014	0,34%
14147	Cernay	14	138	Lisieux	53331	0,26%
14149	Cesny-aux-Vignes	14	419	Dozulé	48028	0,87%
14150	Cesny-les-Sources	14	1415	Monts d'Aunay	50014	2,83%
14159	Chouain	14	234	Bayeux	70111	0,33%
14160	Cintheaux	14	176	Grand Caen	332429	0,05%
14161	Clarbec	14	321	Pont l'Evêque	55265	0,58%
14162	Clécy	14	1301	Monts d'Aunay	50014	2,60%
14163	Cléville	14	391	Dozulé	48028	0,81%
14165	Colleville-sur-Mer	14	203	Bayeux	70111	0,29%
14166	Colleville-Montgomery	14	2529	Grand Caen	332429	0,76%
14167	Colombelles	14	7015	Grand Caen	332429	2,11%
14168	Colombières	14	206	Bayeux	70111	0,29%
14169	Colombiers-sur-Seulles	14	153	Bayeux	70111	0,22%
14171	Combray	14	143	Monts d'Aunay	50014	0,29%
14172	Commes	14	470	Bayeux	70111	0,67%
14173	Condé-sur-Iffs	14	447	Falaise	49205	0,91%
14174	Condé-en-Normandie	14	6018	Vire Normandie	46222	13,02%
14175	Condé-sur-Seulles	14	303	Bayeux	70111	0,43%
14177	Coquainvilliers	14	844	Lisieux	53331	1,58%
14179	Cordebugle	14	163	Lisieux	53331	0,31%
14180	Cordey	14	153	Falaise	49205	0,31%
14181	Cormelles-le-Royal	14	5273	Grand Caen	332429	1,59%
14182	Cormolain	14	391	Monts d'Aunay	50014	0,78%
14183	Cossesseville	14	105	Monts d'Aunay	50014	0,21%
14184	Cottun	14	232	Bayeux	70111	0,33%
14190	Courcy	14	137	Falaise	49205	0,28%
14191	Courseulles-sur-Mer	14	4202	Grand Caen	332429	1,26%
14193	Courtonne-la-Meurdrac	14	684	Lisieux	53331	1,28%
14194	Courtonne-les-Deux-Églises	14	629	Lisieux	53331	1,18%
14195	Courvaudon	14	287	Monts d'Aunay	50014	0,57%
14196	Crépon	14	222	Bayeux	70111	0,32%
14197	Cresserons	14	1078	Grand Caen	332429	0,32%
14198	Cresseveuille	14	255	Dozulé	48028	0,53%
14200	Creully sur Seulles	14	2272	Bayeux	70111	3,24%



**RÉPUBLIQUE
FRANÇAISE**

*Liberté
Égalité
Fraternité*



14202	Cricquebœuf	14	266	Pont l'Evêque	55265	0,48%
14203	Cricqueville-en-Auge	14	184	Dozulé	48028	0,38%
14204	Cricqueville-en-Bessin	14	170	Bayeux	70111	0,24%
14205	Cristot	14	214	Bayeux	70111	0,31%
14206	Crocly	14	287	Falaise	49205	0,58%
14207	Croisilles	14	646	Monts d'Aunay	50014	1,29%
14209	Crouay	14	507	Bayeux	70111	0,72%
14211	Culey-le-Patry	14	379	Monts d'Aunay	50014	0,76%
14214	Cussy	14	170	Bayeux	70111	0,24%
14215	Cuverville	14	2273	Grand Caen	332429	0,68%
14216	Damblainville	14	231	Falaise	49205	0,47%
14218	Danestal	14	379	Pont l'Evêque	55265	0,69%
14220	Deauville	14	3563	Pont l'Evêque	55265	6,45%
14221	Démouville	14	3017	Grand Caen	332429	0,91%
14223	Le Déroit	14	92	Falaise	49205	0,19%
14224	Deux-Jumeaux	14	56	Bayeux	70111	0,08%
14225	Dives-sur-Mer	14	5129	Dozulé	48028	10,68%
14226	Donnay	14	318	Monts d'Aunay	50014	0,64%
14227	Douville-en-Auge	14	221	Dozulé	48028	0,46%
14228	Douvres-la-Délivrande	14	5123	Grand Caen	332429	1,54%
14229	Dozulé	14	2279	Dozulé	48028	4,75%
14230	Drubec	14	111	Pont l'Evêque	55265	0,20%
14231	Beaufour-Druval	14	444	Dozulé	48028	0,92%
14232	Ducy-Sainte-Marguerite	14	178	Bayeux	70111	0,25%
14236	Ellon	14	632	Bayeux	70111	0,90%
14237	Émiéville	14	626	Dozulé	48028	1,30%
14238	Englesqueville-en-Auge	14	113	Pont l'Evêque	55265	0,20%
14239	Englesqueville-la-Percée	14	93	Bayeux	70111	0,13%
14240	Épaney	14	495	Falaise	49205	1,01%
14241	Épinay-sur-Odon	14	629	Monts d'Aunay	50014	1,26%
14242	Épron	14	1883	Grand Caen	332429	0,57%
14243	Équemauville	14	1557	Pont l'Evêque	55265	2,82%
14244	Eraines	14	286	Falaise	49205	0,58%
14245	Ernes	14	323	Falaise	49205	0,66%
14246	Escoville	14	851	Grand Caen	332429	0,26%
14248	Espins	14	246	Monts d'Aunay	50014	0,49%
14249	Esquay-Notre-Dame	14	1447	Grand Caen	332429	0,44%
14250	Esquay-sur-Seulles	14	292	Bayeux	70111	0,42%
14251	Esson	14	570	Monts d'Aunay	50014	1,14%
14252	Estrées-la-Campagne	14	252	Falaise	49205	0,51%
14254	Éterville	14	1567	Grand Caen	332429	0,47%
14256	Étréham	14	327	Bayeux	70111	0,47%
14257	Évrecy	14	2052	Monts d'Aunay	50014	4,10%
14258	Falaise	14	7744	Falaise	49205	15,74%
14260	Fauguernon	14	228	Lisieux	53331	0,43%
14261	Le Faulq	14	325	Pont l'Evêque	55265	0,59%
14266	Feugerolles-Bully	14	1512	Grand Caen	332429	0,45%
14269	Fierville-les-Parcs	14	236	Pont l'Evêque	55265	0,43%
14270	Firfol	14	367	Lisieux	53331	0,69%
14271	Fleury-sur-Orne	14	5622	Grand Caen	332429	1,69%



**RÉPUBLIQUE
FRANÇAISE**

*Liberté
Égalité
Fraternité*



14272	La Folie	14	107	Bayeux	70111	0,15%
14273	La Folletière-Abenon	14	140	Lisieux	53331	0,26%
14274	Fontaine-Étoupefour	14	2812	Grand Caen	332429	0,85%
14275	Fontaine-Henry	14	519	Grand Caen	332429	0,16%
14276	Fontaine-le-Pin	14	340	Falaise	49205	0,69%
14277	Fontenay-le-Marmion	14	2040	Grand Caen	332429	0,61%
14278	Fontenay-le-Pesnel	14	1237	Bayeux	70111	1,76%
14280	Formentin	14	268	Pont l'Evêque	55265	0,48%
14281	Formigny La Bataille	14	760	Bayeux	70111	1,08%
14282	Foulognes	14	217	Monts d'Aunay	50014	0,43%
14283	Fourches	14	217	Falaise	49205	0,44%
14284	Fourneaux-le-Val	14	154	Falaise	49205	0,31%
14285	Le Fournet	14	76	Pont l'Evêque	55265	0,14%
14286	Fourneville	14	478	Pont l'Evêque	55265	0,86%
14287	Frénouville	14	2022	Grand Caen	332429	0,61%
14288	Le Fresne-Camilly	14	951	Grand Caen	332429	0,29%
14289	Fresné-la-Mère	14	572	Falaise	49205	1,16%
14290	Fresney-le-Puceux	14	803	Grand Caen	332429	0,24%
14291	Fresney-le-Vieux	14	324	Monts d'Aunay	50014	0,65%
14293	Fumichon	14	268	Lisieux	53331	0,50%
14297	Gavrus	14	623	Monts d'Aunay	50014	1,25%
14298	Géfosse-Fontenay	14	131	Bayeux	70111	0,19%
14299	Genneville	14	819	Pont l'Evêque	55265	1,48%
14301	Giberville	14	4956	Grand Caen	332429	1,49%
14302	Glanville	14	158	Pont l'Evêque	55265	0,29%
14303	Glos	14	924	Lisieux	53331	1,73%
14304	Gonneville-sur-Honfleur	14	855	Pont l'Evêque	55265	1,55%
14305	Gonneville-sur-Mer	14	652	Dozulé	48028	1,36%
14306	Gonneville-en-Auge	14	392	Dozulé	48028	0,82%
14308	Goustranville	14	327	Dozulé	48028	0,68%
14309	Gouvix	14	828	Grand Caen	332429	0,25%
14310	Grainville-Langannerie	14	786	Falaise	49205	1,60%
14311	Grainville-sur-Odon	14	1078	Grand Caen	332429	0,32%
14312	Grandcamp-Maisy	14	1525	Bayeux	70111	2,18%
14316	Grangues	14	289	Dozulé	48028	0,60%
14318	Graye-sur-Mer	14	767	Bayeux	70111	1,09%
14319	Grentheville	14	1005	Grand Caen	332429	0,30%
14320	Grimbosq	14	284	Monts d'Aunay	50014	0,57%
14322	Guéron	14	245	Bayeux	70111	0,35%
14325	Hermanville-sur-Mer	14	3263	Grand Caen	332429	0,98%
14326	Hermival-les-Vaux	14	860	Lisieux	53331	1,61%
14327	Hérouville-Saint-Clair	14	22473	Grand Caen	332429	6,76%
14328	Hérouvillette	14	1353	Grand Caen	332429	0,41%
14329	Heuland	14	137	Dozulé	48028	0,29%
14332	La Hoguette	14	664	Falaise	49205	1,35%
14333	Honfleur	14	6751	Pont l'Evêque	55265	12,22%
14334	L'Hôtellerie	14	318	Lisieux	53331	0,60%
14335	Hotot-en-Auge	14	291	Dozulé	48028	0,61%
14336	Hottot-les-Bagues	14	461	Monts d'Aunay	50014	0,92%
14337	La Houblonnière	14	325	Lisieux	53331	0,61%



**RÉPUBLIQUE
FRANÇAISE**

*Liberté
Égalité
Fraternité*



14338	Houlgate	14	1657	Dozulé	48028	3,45%
14341	Iffs	14	11868	Grand Caen	332429	3,57%
14342	Isigny-sur-Mer	14	3549	Bayeux	70111	5,06%
14343	Les Isles-Bardel	14	71	Falaise	49205	0,14%
14344	Janville	14	385	Dozulé	48028	0,80%
14345	Jort	14	303	Falaise	49205	0,62%
14346	Juaye-Mondaye	14	697	Bayeux	70111	0,99%
14347	Dialan sur Chaîne	14	1009	Monts d'Aunay	50014	2,02%
14348	Juvigny-sur-Seulles	14	83	Monts d'Aunay	50014	0,17%
14349	Laize-Clinchamps	14	2150	Grand Caen	332429	0,65%
14352	Landelles-et-Coupigny	14	827	Vire Normandie	46222	1,79%
14353	Landes-sur-Ajon	14	459	Monts d'Aunay	50014	0,92%
14354	Langrune-sur-Mer	14	1893	Grand Caen	332429	0,57%
14355	Ponts sur Seulles	14	1211	Bayeux	70111	1,73%
14357	Terres de Druance	14	891	Vire Normandie	46222	1,93%
14358	Léaupartie	14	87	Dozulé	48028	0,18%
14360	Leffard	14	209	Falaise	49205	0,42%
14362	Lessard-et-le-Chêne	14	155	Lisieux	53331	0,29%
14364	Lingèvres	14	451	Bayeux	70111	0,64%
14365	Lion-sur-Mer	14	2510	Grand Caen	332429	0,76%
14366	Lisieux	14	19540	Lisieux	53331	36,64%
14367	Lison	14	438	Bayeux	70111	0,62%
14368	Lisores	14	259	Lisieux	53331	0,49%
14369	Litteau	14	276	Bayeux	70111	0,39%
14370	Le Molay-Littry	14	3092	Bayeux	70111	4,41%
14371	Livarot-Pays-d'Auge	14	6183	Lisieux	53331	11,59%
14374	Les Loges	14	141	Monts d'Aunay	50014	0,28%
14375	Les Loges-Saulces	14	160	Falaise	49205	0,33%
14377	Longues-sur-Mer	14	587	Bayeux	70111	0,84%
14378	Longueville	14	286	Bayeux	70111	0,41%
14379	Longvillers	14	356	Monts d'Aunay	50014	0,71%
14380	Loucelles	14	204	Bayeux	70111	0,29%
14381	Louvagny	14	59	Falaise	49205	0,12%
14383	Louvigny	14	2627	Grand Caen	332429	0,79%
14384	Luc-sur-Mer	14	3295	Grand Caen	332429	0,99%
14385	Magny-en-Bessin	14	160	Bayeux	70111	0,23%
14389	Maisoncelles-Pelvey	14	251	Monts d'Aunay	50014	0,50%
14390	Maisoncelles-sur-Ajon	14	201	Monts d'Aunay	50014	0,40%
14391	Maisons	14	430	Bayeux	70111	0,61%
14393	Maizet	14	364	Monts d'Aunay	50014	0,73%
14394	Maizières	14	428	Falaise	49205	0,87%
14396	Maltot	14	1044	Grand Caen	332429	0,31%
14397	Mandeville-en-Bessin	14	309	Bayeux	70111	0,44%
14398	Manerbe	14	545	Lisieux	53331	1,02%
14399	Manneville-la-Pipard	14	262	Pont l'Evêque	55265	0,47%
14400	Le Manoir	14	200	Bayeux	70111	0,29%
14401	Manvieux	14	136	Bayeux	70111	0,19%
14402	Le Marais-la-Chapelle	14	95	Falaise	49205	0,19%
14403	Marolles	14	737	Lisieux	53331	1,38%
14404	Martainville	14	119	Falaise	49205	0,24%



**RÉPUBLIQUE
FRANÇAISE**

*Liberté
Égalité
Fraternité*



14405	Martigny-sur-l'Ante	14	322	Falaise	49205	0,65%
14406	Moulins-en-Bessin	14	1124	Bayeux	70111	1,60%
14407	Mathieu	14	2339	Grand Caen	332429	0,70%
14408	Saint-Martin-de-May	14	4528	Grand Caen	332429	1,36%
14409	Merville-Franceville-Plage	14	2222	Dozulé	48028	4,63%
14410	Méry-Bissières-en-Auge	14	1082	Dozulé	48028	2,25%
14411	Meslay	14	344	Monts d'Aunay	50014	0,69%
14412	Le Mesnil-au-Grain	14	74	Monts d'Aunay	50014	0,15%
14419	Le Mesnil-Eudes	14	250	Lisieux	53331	0,47%
14421	Le Mesnil-Guillaume	14	558	Lisieux	53331	1,05%
14424	Le Mesnil-Robert	14	184	Vire Normandie	46222	0,40%
14425	Le Mesnil-Simon	14	157	Lisieux	53331	0,29%
14426	Le Mesnil-sur-Blangy	14	164	Pont l'Évêque	55265	0,30%
14427	Le Mesnil-Villement	14	284	Falaise	49205	0,58%
14430	Meuvaines	14	137	Bayeux	70111	0,20%
14431	Mézidon Vallée d'Auge	14	9678	Falaise	49205	19,67%
14435	Les Monceaux	14	211	Lisieux	53331	0,40%
14436	Monceaux-en-Bessin	14	567	Bayeux	70111	0,81%
14437	Mondeville	14	10286	Grand Caen	332429	3,09%
14438	Mondrainville	14	584	Grand Caen	332429	0,18%
14439	Monfréville	14	96	Bayeux	70111	0,14%
14445	Montfiquet	14	85	Bayeux	70111	0,12%
14446	Montigny	14	90	Monts d'Aunay	50014	0,18%
14448	Montreuil-en-Auge	14	65	Dozulé	48028	0,14%
14449	Monts-en-Bessin	14	417	Monts d'Aunay	50014	0,83%
14452	Morteaux-Coulibœuf	14	607	Falaise	49205	1,23%
14453	Mosles	14	348	Bayeux	70111	0,50%
14454	Mouen	14	1779	Grand Caen	332429	0,54%
14455	Moulines	14	274	Falaise	49205	0,56%
14456	Moult-Chicheboville	14	3404	Dozulé	48028	7,09%
14457	Les Moutiers-en-Auge	14	129	Falaise	49205	0,26%
14458	Les Moutiers-en-Cinglais	14	528	Monts d'Aunay	50014	1,06%
14460	Moyaux	14	1369	Lisieux	53331	2,57%
14461	Mutrécý	14	578	Monts d'Aunay	50014	1,16%
14465	Nonant	14	516	Bayeux	70111	0,74%
14466	Norolles	14	350	Lisieux	53331	0,66%
14467	Noron-l'Abbaye	14	317	Falaise	49205	0,64%
14468	Noron-la-Poterie	14	335	Bayeux	70111	0,48%
14469	Norrey-en-Auge	14	95	Falaise	49205	0,19%
14473	Notre-Dame-de-Livaye	14	107	Dozulé	48028	0,22%
14474	Notre-Dame-d'Estrées-Corbon	14	198	Dozulé	48028	0,41%
14475	Val d'Arry	14	2455	Monts d'Aunay	50014	4,91%
14476	Olendon	14	186	Falaise	49205	0,38%
14478	Orbec	14	1963	Lisieux	53331	3,68%
14480	Osmanville	14	510	Bayeux	70111	0,73%
14482	Ouézy	14	232	Dozulé	48028	0,48%
14483	Ouffières	14	197	Monts d'Aunay	50014	0,39%
14484	Ouilly-du-Houley	14	254	Lisieux	53331	0,48%
14486	Ouilly-le-Tesson	14	561	Falaise	49205	1,14%



**RÉPUBLIQUE
FRANÇAISE**

*Liberté
Égalité
Fraternité*



14487	Ouilly-le-Vicomte	14	759	Lisieux	53331	1,42%
14488	Ouistreham	14	9261	Grand Caen	332429	2,79%
14491	Parfouru-sur-Odon	14	197	Monts d'Aunay	50014	0,39%
14492	Pennedepie	14	317	Pont l'Evêque	55265	0,57%
14494	Périers-en-Auge	14	121	Dozulé	48028	0,25%
14495	Périers-sur-le-Dan	14	581	Grand Caen	332429	0,17%
14496	Périgny	14	57	Vire Normandie	46222	0,12%
14497	Perrières	14	341	Falaise	49205	0,69%
14498	Pertheville-Ners	14	236	Falaise	49205	0,48%
14499	Petiville	14	559	Dozulé	48028	1,16%
14500	Pierrefitte-en-Auge	14	154	Pont l'Evêque	55265	0,28%
14501	Pierrefitte-en-Cinglais	14	237	Falaise	49205	0,48%
14502	Pierrepont	14	84	Falaise	49205	0,17%
14504	Le Pin	14	806	Lisieux	53331	1,51%
14506	Planquery	14	248	Monts d'Aunay	50014	0,50%
14509	Plumetot	14	203	Grand Caen	332429	0,06%
14510	La Pommeraye	14	66	Monts d'Aunay	50014	0,13%
14511	Pont-Bellanger	14	64	Vire Normandie	46222	0,14%
14512	Pontécoulant	14	71	Vire Normandie	46222	0,15%
14514	Pont-l'Évêque	14	5116	Pont l'Evêque	55265	9,26%
14515	Port-en-Bessin-Huppain	14	1888	Bayeux	70111	2,69%
14516	Potigny	14	2076	Falaise	49205	4,22%
14519	Préaux-Bocage	14	113	Monts d'Aunay	50014	0,23%
14520	Le Pré-d'Auge	14	849	Lisieux	53331	1,59%
14522	Prêtreville	14	390	Lisieux	53331	0,73%
14524	Putot-en-Auge	14	311	Dozulé	48028	0,65%
14527	Belle Vie en Auge	14	545	Dozulé	48028	1,13%
14528	Quetteville	14	398	Pont l'Evêque	55265	0,72%
14529	Ranchy	14	273	Bayeux	70111	0,39%
14530	Ranville	14	2055	Grand Caen	332429	0,62%
14531	Rapilly	14	46	Falaise	49205	0,09%
14533	Repentigny	14	101	Dozulé	48028	0,21%
14534	Reux	14	406	Pont l'Evêque	55265	0,73%
14535	Revières	14	601	Grand Caen	332429	0,18%
14536	La Rivière-Saint-Sauveur	14	2535	Pont l'Evêque	55265	4,59%
14538	Castine-en-Plaine	14	1758	Grand Caen	332429	0,53%
14540	Rocques	14	286	Lisieux	53331	0,54%
14541	La Roque-Baignard	14	105	Dozulé	48028	0,22%
14542	Rosel	14	643	Grand Caen	332429	0,19%
14543	Rots	14	2541	Grand Caen	332429	0,76%
14546	Rouvres	14	222	Falaise	49205	0,45%
14547	Rubercy	14	151	Bayeux	70111	0,22%
14550	Rumesnil	14	88	Dozulé	48028	0,18%
14552	Ryes	14	491	Bayeux	70111	0,70%
14554	Le Castelet	14	1829	Grand Caen	332429	0,55%
14555	Saint-André-d'Hébertot	14	450	Pont l'Evêque	55265	0,81%
14556	Saint-André-sur-Orne	14	1727	Grand Caen	332429	0,52%
14557	Saint-Arnoult	14	1103	Pont l'Evêque	55265	2,00%
14558	Saint-Aubin-d'Arquenay	14	1119	Grand Caen	332429	0,34%
14559	Saint-Aubin-des-Bois	14	221	Vire Normandie	46222	0,48%



**RÉPUBLIQUE
FRANÇAISE**

*Liberté
Égalité
Fraternité*



14562	Saint-Aubin-sur-Mer	14	2125	Grand Caen	332429	0,64%
14563	Saint-Benoît-d'Hébertot	14	467	Pont l'Evêque	55265	0,85%
14565	Saint-Côme-de-Fresné	14	252	Bayeux	70111	0,36%
14566	Saint-Contest	14	2459	Grand Caen	332429	0,74%
14569	Sainte-Croix-sur-Mer	14	244	Bayeux	70111	0,35%
14570	Valorbiquet	14	2465	Lisieux	53331	4,62%
14571	Saint-Denis-de-Mailloc	14	301	Lisieux	53331	0,56%
14572	Saint-Denis-de-Méré	14	760	Vire Normandie	46222	1,64%
14574	Saint-Désir	14	1772	Lisieux	53331	3,32%
14575	Saint-Étienne-la-Thillaye	14	381	Pont l'Evêque	55265	0,69%
14576	Val-de-Vie	14	509	Lisieux	53331	0,95%
14578	Saint-Gatien-des-Bois	14	1313	Pont l'Evêque	55265	2,38%
14579	Seulline	14	1309	Monts d'Aunay	50014	2,62%
14581	Aurseulles	14	1908	Monts d'Aunay	50014	3,81%
14582	Saint-Germain-de-Livet	14	698	Lisieux	53331	1,31%
14586	Saint-Germain-du-Pert	14	151	Bayeux	70111	0,22%
14587	Saint-Germain-la-Blanche-Herbe	14	2493	Grand Caen	332429	0,75%
14588	Saint-Germain-Langot	14	352	Falaise	49205	0,72%
14589	Saint-Germain-le-Vasson	14	960	Falaise	49205	1,95%
14590	Sainte-Honorine-de-Ducy	14	136	Monts d'Aunay	50014	0,27%
14591	Aure sur Mer	14	697	Bayeux	70111	0,99%
14592	Sainte-Honorine-du-Fay	14	1333	Monts d'Aunay	50014	2,67%
14593	Saint-Hymer	14	668	Pont l'Evêque	55265	1,21%
14595	Saint-Jean-de-Livet	14	238	Lisieux	53331	0,45%
14598	Saint-Jouin	14	280	Dozulé	48028	0,58%
14601	Saint-Julien-sur-Calonne	14	172	Pont l'Evêque	55265	0,31%
14602	Saint-Lambert	14	265	Monts d'Aunay	50014	0,53%
14603	Saint-Laurent-de-Condé	14	510	Monts d'Aunay	50014	1,02%
14605	Saint-Laurent-sur-Mer	14	262	Bayeux	70111	0,37%
14606	Saint-Léger-Dubosq	14	239	Dozulé	48028	0,50%
14607	Saint-Louet-sur-Seulles	14	135	Monts d'Aunay	50014	0,27%
14609	Saint-Loup-Hors	14	521	Bayeux	70111	0,74%
14610	Saint-Manvieu-Norrey	14	2141	Grand Caen	332429	0,64%
14613	Saint-Marcouf	14	86	Bayeux	70111	0,12%
14614	Sainte-Marguerite-d'Elle	14	755	Bayeux	70111	1,08%
14619	Sainte-Marie-Outre-l'Eau	14	128	Vire Normandie	46222	0,28%
14620	Saint-Martin-aux-Chartrains	14	427	Pont l'Evêque	55265	0,77%
14621	Saint-Martin-de-Bienfaite-la-Cressonnière	14	530	Lisieux	53331	0,99%
14622	Saint-Martin-de-Blagny	14	120	Bayeux	70111	0,17%
14625	Saint-Martin-de-la-Lieue	14	767	Lisieux	53331	1,44%
14626	Saint-Martin-de-Mailloc	14	999	Lisieux	53331	1,87%
14627	Saint-Martin-de-Mieux	14	391	Falaise	49205	0,79%
14630	Saint-Martin-des-Entrées	14	760	Bayeux	70111	1,08%
14635	Saint-Omer	14	190	Monts d'Aunay	50014	0,38%
14637	Saint-Ouen-du-Mesnil-Oger	14	227	Dozulé	48028	0,47%
14639	Saint-Ouen-le-Pin	14	256	Lisieux	53331	0,48%



**RÉPUBLIQUE
FRANÇAISE**

*Liberté
Égalité
Fraternité*



14640	Saint-Pair	14	245	Dozulé	48028	0,51%
14643	Saint-Paul-du-Vernay	14	830	Bayeux	70111	1,18%
14644	Saint-Philbert-des-Champs	14	650	Pont l'Evêque	55265	1,18%
14645	Saint-Pierre-Azif	14	165	Pont l'Evêque	55265	0,30%
14646	Saint-Pierre-Canivet	14	461	Falaise	49205	0,94%
14648	Saint-Pierre-des-Ifs	14	453	Lisieux	53331	0,85%
14649	Saint-Pierre-du-Bû	14	442	Falaise	49205	0,90%
14650	Saint-Pierre-du-Fresne	14	181	Monts d'Aunay	50014	0,36%
14651	Saint-Pierre-du-Jonquet	14	291	Dozulé	48028	0,61%
14652	Saint-Pierre-du-Mont	14	73	Bayeux	70111	0,10%
14654	Saint-Pierre-en-Auge	14	7265	Falaise	49205	14,76%
14656	Saint-Rémy	14	982	Monts d'Aunay	50014	1,96%
14657	Saint-Samson	14	313	Dozulé	48028	0,65%
14658	Noues de Sienne	14	4236	Vire Normandie	46222	9,16%
14659	Saint-Sylvain	14	1454	Grand Caen	332429	0,44%
14660	Saint-Vaast-en-Auge	14	115	Pont l'Evêque	55265	0,21%
14661	Saint-Vaast-sur-Seulles	14	159	Monts d'Aunay	50014	0,32%
14663	Saint-Vigor-le-Grand	14	2533	Bayeux	70111	3,61%
14664	Sallen	14	320	Monts d'Aunay	50014	0,64%
14665	Sallenelles	14	290	Dozulé	48028	0,60%
14666	Sannerville	14	1884	Grand Caen	332429	0,57%
14667	Saon	14	223	Bayeux	70111	0,32%
14668	Saonnet	14	328	Bayeux	70111	0,47%
14669	Sassy	14	212	Falaise	49205	0,43%
14672	Val de Drôme	14	895	Monts d'Aunay	50014	1,79%
14674	Soignolles	14	116	Falaise	49205	0,24%
14675	Soliers	14	2190	Grand Caen	332429	0,66%
14676	Sommervieu	14	987	Bayeux	70111	1,41%
14677	Soulangy	14	250	Falaise	49205	0,51%
14678	Soumont-Saint-Quentin	14	635	Falaise	49205	1,29%
14679	Subles	14	675	Bayeux	70111	0,96%
14680	Sully	14	167	Bayeux	70111	0,24%
14681	Surraïn	14	142	Bayeux	70111	0,20%
14682	Surville	14	474	Pont l'Evêque	55265	0,86%
14684	Tessel	14	248	Monts d'Aunay	50014	0,50%
14685	Thaon	14	1851	Grand Caen	332429	0,56%
14687	Le Theil-en-Auge	14	197	Pont l'Evêque	55265	0,36%
14689	Thury-Harcourt-le-Hom	14	3593	Monts d'Aunay	50014	7,18%
14692	Tilly-sur-Seulles	14	1813	Bayeux	70111	2,59%
14694	Le Torquesne	14	529	Pont l'Evêque	55265	0,96%
14698	Touffréville	14	391	Grand Caen	332429	0,12%
14699	Touques	14	3857	Pont l'Evêque	55265	6,98%
14700	Tour-en-Bessin	14	694	Bayeux	70111	0,99%
14701	Tourgéville	14	846	Pont l'Evêque	55265	1,53%
14705	Tournières	14	147	Bayeux	70111	0,21%
14706	Tourville-en-Auge	14	258	Pont l'Evêque	55265	0,47%
14707	Tourville-sur-Odon	14	1140	Grand Caen	332429	0,34%
14708	Tracy-Bocage	14	305	Monts d'Aunay	50014	0,61%
14709	Tracy-sur-Mer	14	348	Bayeux	70111	0,50%
14710	Tréprel	14	109	Falaise	49205	0,22%



**RÉPUBLIQUE
FRANÇAISE**

*Liberté
Égalité
Fraternité*



14711	Trévières	14	922	Bayeux	70111	1,32%
14712	Troarn	14	3442	Dozulé	48028	7,17%
14713	Montillières-sur-Orne	14	561	Monts d'Aunay	50014	1,12%
14714	Le Tronquay	14	762	Bayeux	70111	1,09%
14715	Trouville-sur-Mer	14	4624	Pont l'Evêque	55265	8,37%
14716	Trungy	14	212	Bayeux	70111	0,30%
14719	Urville	14	761	Falaise	49205	1,55%
14720	Ussy	14	845	Falaise	49205	1,72%
14721	Vacognes-Neuilly	14	680	Monts d'Aunay	50014	1,36%
14723	Valsemé	14	264	Pont l'Evêque	55265	0,48%
14724	Varaville	14	1028	Dozulé	48028	2,14%
14726	Valdallière	14	5692	Vire Normandie	46222	12,31%
14728	Vaucelles	14	600	Bayeux	70111	0,86%
14731	Vauville	14	199	Pont l'Evêque	55265	0,36%
14732	Vaux-sur-Aure	14	284	Bayeux	70111	0,41%
14733	Vaux-sur-Seulles	14	322	Bayeux	70111	0,46%
14734	Vendes	14	335	Monts d'Aunay	50014	0,67%
14735	Vendeuvre	14	802	Falaise	49205	1,63%
14737	Versainville	14	508	Falaise	49205	1,03%
14738	Verson	14	3927	Grand Caen	332429	1,18%
14739	Ver-sur-Mer	14	1622	Bayeux	70111	2,31%
14740	La Vespière-Friardel	14	1181	Lisieux	53331	2,21%
14741	Le Vey	14	130	Monts d'Aunay	50014	0,26%
14742	Vicques	14	69	Falaise	49205	0,14%
14743	Victot-en-Auge	14	131	Dozulé	48028	0,27%
14744	Vienne-en-Bessin	14	266	Bayeux	70111	0,38%
14745	Vierville-sur-Mer	14	232	Bayeux	70111	0,33%
14747	Vieux	14	710	Grand Caen	332429	0,21%
14748	Vieux-Bourg	14	91	Pont l'Evêque	55265	0,16%
14751	Vignats	14	285	Falaise	49205	0,58%
14752	Villers-Bocage	14	3113	Monts d'Aunay	50014	6,22%
14753	Villers-Canivet	14	725	Falaise	49205	1,47%
14754	Villers-sur-Mer	14	2437	Pont l'Evêque	55265	4,41%
14755	Villerville	14	606	Pont l'Evêque	55265	1,10%
14756	La Villette	14	222	Monts d'Aunay	50014	0,44%
14758	Villons-les-Buissons	14	834	Grand Caen	332429	0,25%
14759	Villy-lez-Falaise	14	269	Falaise	49205	0,55%
14760	Villy-Bocage	14	709	Monts d'Aunay	50014	1,42%
14761	Vimont	14	884	Dozulé	48028	1,84%
14762	Vire Normandie	14	17411	Vire Normandie	46222	37,67%
14764	Pont-d'OUILLY	14	999	Falaise	49205	2,03%
27001	Aclou	27	345	Le Neubourg	69988	0,49%
27002	Acon	27	472	Verneuil-sur-Avre-et-d'lt	52838	0,89%
27003	Acquigny	27	1725	Louviers	65774	2,62%
27004	Aigleville	27	411	Vernon	68152	0,60%
27005	Ailly	27	1230	Les Andelys	41155	2,99%
27006	Aizier	27	156	Pont-Audemer	81570	0,19%
27008	Alizay	27	1575	Gisors-Fleury-sur-Andelle	60310	2,61%



**RÉPUBLIQUE
FRANÇAISE**

*Liberté
Égalité
Fraternité*



27009	Ambenay	27	551	Verneuil-sur-Avre-et-d'lt	52838	1,04%
27010	Amécourt	27	174	Gisors-Fleury-sur-Andelle	60310	0,29%
27011	Amfreville-Saint-Amand	27	1200	Le Neubourg	69988	1,71%
27012	Amfreville-les-Champs	27	444	Gisors-Fleury-sur-Andelle	60310	0,74%
27013	Amfreville-sous-les-Monts	27	517	Gisors-Fleury-sur-Andelle	60310	0,86%
27014	Amfreville-sur-Iton	27	882	Louviers	65774	1,34%
27015	Andé	27	1324	Louviers	65774	2,01%
27016	Les Andelys	27	7822	Les Andelys	41155	19,01%
27017	Angerville-la-Campagne	27	1404	Saint-André-sur-Eure Guic	51165	2,74%
27018	Apperville-Annebault	27	996	Pont-Audemer	81570	1,22%
27019	Armentières-sur-Avre	27	161	Verneuil-sur-Avre-et-d'lt	52838	0,30%
27020	Arnières-sur-Iton	27	1651	Saint-André-sur-Eure Guic	51165	3,23%
27021	Asnières	27	338	Pont-Audemer	81570	0,41%
27022	Le Val d'Hazey	27	5156	Les Andelys	41155	12,53%
27023	Aulnay-sur-Iton	27	707	Saint-André-sur-Eure Guic	51165	1,38%
27025	Autheuil-Authouillet	27	944	Les Andelys	41155	2,29%
27026	Authevernes	27	466	Gisors-Fleury-sur-Andelle	60310	0,77%
27027	Les Authieux	27	292	Saint-André-sur-Eure Guic	51165	0,57%
27028	Authou	27	333	Pont-Audemer	81570	0,41%
27031	Aviron	27	1098	Evreux	72950	1,51%
27032	Chambois	27	1347	Saint-André-sur-Eure Guic	51165	2,63%
27033	Bacquepuis	27	307	Evreux	72950	0,42%
27034	Bacqueville	27	620	Gisors-Fleury-sur-Andelle	60310	1,03%
27035	Bailleul-la-Vallée	27	97	Pont-Audemer	81570	0,12%
27036	Bâlines	27	545	Verneuil-sur-Avre-et-d'lt	52838	1,03%
27037	Barc	27	1168	Le Neubourg	69988	1,67%
27038	Les Barils	27	270	Verneuil-sur-Avre-et-d'lt	52838	0,51%
27039	Barneville-sur-Seine	27	530	Pont-Audemer	81570	0,65%
27040	Barquet	27	449	Le Neubourg	69988	0,64%
27042	Barville	27	85	Bernay	40283	0,21%
27043	Les Baux-de-Breteuil	27	686	Verneuil-sur-Avre-et-d'lt	52838	1,30%
27044	Les Baux-Sainte-Croix	27	868	Saint-André-sur-Eure Guic	51165	1,70%
27045	Bazincourt-sur-Epte	27	780	Gisors-Fleury-sur-Andelle	60310	1,29%
27046	Bazoques	27	140	Bernay	40283	0,35%



**RÉPUBLIQUE
FRANÇAISE**

*Liberté
Égalité
Fraternité*



27047	Beaubray	27	338	Verneuil-sur-Avre-et-d'lt	52838	0,64%
27048	Beauficel-en-Lyons	27	207	Gisors-Fleury-sur-Andelle	60310	0,34%
27049	Mesnil-en-Ouche	27	4441	Bernay	40283	11,02%
27050	Beaumontel	27	634	Le Neubourg	69988	0,91%
27051	Beaumont-le-Roger	27	2767	Le Neubourg	69988	3,95%
27052	Le Bec-Hellouin	27	378	Le Neubourg	69988	0,54%
27053	Le Bec-Thomas	27	200	Le Neubourg	69988	0,29%
27054	Bémécourt	27	557	Verneuil-sur-Avre-et-d'lt	52838	1,05%
27055	Bérengeville-la-Campagne	27	330	Le Neubourg	69988	0,47%
27056	Bernay	27	9801	Bernay	40283	24,33%
27057	Bernienville	27	295	Evreux	72950	0,40%
27059	Bernouville	27	317	Gisors-Fleury-sur-Andelle	60310	0,53%
27061	Berthouville	27	336	Bernay	40283	0,83%
27062	Les Monts du Roumois	27	1609	Le Neubourg	69988	2,30%
27063	Berville-la-Campagne	27	265	Le Neubourg	69988	0,38%
27064	Berville-sur-Mer	27	680	Pont-Audemer	81570	0,83%
27065	Beuzeville	27	4697	Pont-Audemer	81570	5,76%
27066	Bézu-la-Forêt	27	289	Gisors-Fleury-sur-Andelle	60310	0,48%
27067	Bézu-Saint-Éloi	27	1616	Gisors-Fleury-sur-Andelle	60310	2,68%
27068	Bois-Anzeray	27	186	Verneuil-sur-Avre-et-d'lt	52838	0,35%
27069	Bois-Arnault	27	699	Verneuil-sur-Avre-et-d'lt	52838	1,32%
27070	Frenelles-en-Vexin	27	1690	Les Andelys	41155	4,11%
27071	Le Bois-Hellain	27	210	Pont-Audemer	81570	0,26%
27072	Bois-Jérôme-Saint-Ouen	27	744	Vernon	68152	1,09%
27073	Bois-le-Roi	27	1234	Saint-André-sur-Eure Guic	51165	2,41%
27074	Boisney	27	287	Bernay	40283	0,71%
27075	Bois-Normand-près-Lyre	27	371	Verneuil-sur-Avre-et-d'lt	52838	0,70%
27076	Boisset-les-Prévanches	27	489	Saint-André-sur-Eure Guic	51165	0,96%
27077	Boissey-le-Châtel	27	877	Pont-Audemer	81570	1,08%
27078	La Boissière	27	261	Saint-André-sur-Eure Guic	51165	0,51%
27079	Boissy-Lamberville	27	379	Bernay	40283	0,94%
27081	Boncourt	27	186	Vernon	68152	0,27%
27082	La Bonneville-sur-Iton	27	2045	Saint-André-sur-Eure Guic	51165	4,00%
27083	Bonneville-Aptot	27	261	Pont-Audemer	81570	0,32%
27085	Flancourt-Crescy-en-Roumois	27	1586	Pont-Audemer	81570	1,94%
27089	Thénouville	27	1016	Pont-Audemer	81570	1,25%
27090	Bosroumois	27	3855	Le Neubourg	69988	5,51%
27091	Bosgouet	27	776	Pont-Audemer	81570	0,95%



**RÉPUBLIQUE
FRANÇAISE**

*Liberté
Égalité
Fraternité*



27094	Bosquentin	27	128	Gisors-Fleury-sur-Andelle	60310	0,21%
27095	Bosrobert	27	671	Le Neubourg	69988	0,96%
27096	Les Bottereaux	27	347	Verneuil-sur-Avre-et-d'lt	52838	0,66%
27097	Bouafles	27	647	Les Andelys	41155	1,57%
27098	Bouchevilliers	27	72	Gisors-Fleury-sur-Andelle	60310	0,12%
27099	Le Boulay-Morin	27	818	Evreux	72950	1,12%
27100	Boulleville	27	1227	Pont-Audemer	81570	1,50%
27101	Bouquelon	27	489	Pont-Audemer	81570	0,60%
27102	Bouquetot	27	1049	Pont-Audemer	81570	1,29%
27103	Bourg-Achard	27	4029	Pont-Audemer	81570	4,94%
27104	Bourg-Beaudouin	27	725	Gisors-Fleury-sur-Andelle	60310	1,20%
27105	Grand Bourgtheroulde	27	4006	Le Neubourg	69988	5,72%
27106	Bournainville-Faverolles	27	486	Bernay	40283	1,21%
27107	Bourneville-Sainte-Croix	27	1297	Pont-Audemer	81570	1,59%
27108	Bourth	27	1166	Verneuil-sur-Avre-et-d'lt	52838	2,21%
27109	Bray	27	400	Le Neubourg	69988	0,57%
27110	Brestot	27	636	Pont-Audemer	81570	0,78%
27111	Bretagnolles	27	202	Saint-André-sur-Eure Guic	51165	0,39%
27112	Breteuil	27	4284	Verneuil-sur-Avre-et-d'lt	52838	8,11%
27113	Brétigny	27	142	Bernay	40283	0,35%
27114	Breuilpont	27	1212	Vernon	68152	1,78%
27115	Breux-sur-Avre	27	336	Verneuil-sur-Avre-et-d'lt	52838	0,64%
27116	Brionne	27	4220	Le Neubourg	69988	6,03%
27117	Broglie	27	1035	Bernay	40283	2,57%
27118	Brosville	27	647	Evreux	72950	0,89%
27119	Bueil	27	1635	Vernon	68152	2,40%
27120	Burey	27	402	Verneuil-sur-Avre-et-d'lt	52838	0,76%
27123	Caillouet-Orgeville	27	490	Vernon	68152	0,72%
27124	Cailly-sur-Eure	27	223	Les Andelys	41155	0,54%
27125	Calleville	27	661	Le Neubourg	69988	0,94%
27126	Campigny	27	1097	Pont-Audemer	81570	1,34%
27127	Canappeville	27	704	Le Neubourg	69988	1,01%
27129	Caorches-Saint-Nicolas	27	603	Bernay	40283	1,50%
27130	Capelle-les-Grands	27	426	Bernay	40283	1,06%
27132	Caugé	27	817	Evreux	72950	1,12%
27133	Caumont	27	1132	Pont-Audemer	81570	1,39%
27134	Cauverville-en-Roumois	27	211	Pont-Audemer	81570	0,26%
27135	Cesseville	27	443	Le Neubourg	69988	0,63%
27136	Chaignes	27	267	Vernon	68152	0,39%
27137	Chaise-Dieu-du-Theil	27	207	Verneuil-sur-Avre-et-d'lt	52838	0,39%
27138	Chamblac	27	359	Bernay	40283	0,89%



**RÉPUBLIQUE
FRANÇAISE**

*Liberté
Égalité
Fraternité*



27139	Chambord	27	172	Verneuil-sur-Avre-et-d'lt	52838	0,33%
27140	Chambray	27	396	Vernon	68152	0,58%
27141	Champ-Dolent	27	63	Saint-André-sur-Eure Guic	51165	0,12%
27142	Champenard	27	304	Les Andelys	41155	0,74%
27144	Champigny-la-Futelaye	27	272	Saint-André-sur-Eure Guic	51165	0,53%
27146	La Chapelle-Bayvel	27	383	Pont-Audemer	81570	0,47%
27147	La Chapelle-du-Bois-des-Faulx	27	656	Evreux	72950	0,90%
27148	La Chapelle-Gauthier	27	406	Bernay	40283	1,01%
27149	La Chapelle-Hareng	27	122	Bernay	40283	0,30%
27151	Charleval	27	1703	Gisors-Fleury-sur-Andelle	60310	2,82%
27152	Château-sur-Epte	27	626	Vernon	68152	0,92%
27153	Chauvincourt-Provemont	27	393	Gisors-Fleury-sur-Andelle	60310	0,65%
27154	Chavigny-Bailleul	27	580	Saint-André-sur-Eure Guic	51165	1,13%
27155	Chennebrun	27	100	Verneuil-sur-Avre-et-d'lt	52838	0,19%
27156	Chéronvilliers	27	457	Verneuil-sur-Avre-et-d'lt	52838	0,86%
27157	Marbois	27	1307	Verneuil-sur-Avre-et-d'lt	52838	2,47%
27158	Cierrey	27	808	Vernon	68152	1,19%
27161	Claville	27	1068	Evreux	72950	1,46%
27162	Collandres-Quincarnon	27	254	Verneuil-sur-Avre-et-d'lt	52838	0,48%
27163	Colletot	27	179	Pont-Audemer	81570	0,22%
27164	Combon	27	822	Le Neubourg	69988	1,17%
27165	Conches-en-Ouche	27	4860	Verneuil-sur-Avre-et-d'lt	52838	9,20%
27167	Condé-sur-Risle	27	656	Pont-Audemer	81570	0,80%
27168	Connelles	27	172	Louviers	65774	0,26%
27169	Conteville	27	1032	Pont-Audemer	81570	1,27%
27170	Cormeilles	27	1136	Pont-Audemer	81570	1,39%
27171	Le Cormier	27	361	Saint-André-sur-Eure Guic	51165	0,71%
27173	Corneville-la-Fouquetière	27	123	Bernay	40283	0,31%
27174	Corneville-sur-Risle	27	1371	Pont-Audemer	81570	1,68%
27176	Coudray	27	217	Gisors-Fleury-sur-Andelle	60310	0,36%
27177	Coudres	27	541	Saint-André-sur-Eure Guic	51165	1,06%
27179	Courbépine	27	725	Bernay	40283	1,80%
27180	Courcelles-sur-Seine	27	2157	Les Andelys	41155	5,24%
27181	Courdemanche	27	593	Saint-André-sur-Eure Guic	51165	1,16%
27182	Courteilles	27	177	Verneuil-sur-Avre-et-d'lt	52838	0,33%



**RÉPUBLIQUE
FRANÇAISE**

*Liberté
Égalité
Fraternité*



27183	La Couture-Boussey	27	2301	Saint-André-sur-Eure Guic	51165	4,50%
27184	Crasville	27	121	Louviers	65774	0,18%
27185	Crestot	27	544	Le Neubourg	69988	0,78%
27187	Criquebeuf-la-Campagne	27	351	Le Neubourg	69988	0,50%
27188	Criquebeuf-sur-Seine	27	1537	Louviers	65774	2,34%
27189	La Croisille	27	409	Verneuil-sur-Avre-et-d'lt	52838	0,77%
27190	Croisy-sur-Eure	27	225	Vernon	68152	0,33%
27191	Clef Vallée d'Eure	27	2490	Les Andelys	41155	6,05%
27192	Crosville-la-Vieille	27	610	Le Neubourg	69988	0,87%
27193	Croth	27	1419	Saint-André-sur-Eure Guic	51165	2,77%
27194	Cuverville	27	248	Les Andelys	41155	0,60%
27196	Les Damps	27	1335	Louviers	65774	2,03%
27198	Mesnils-sur-Iton	27	6142	Verneuil-sur-Avre-et-d'lt	52838	11,62%
27199	Dangu	27	542	Gisors-Fleury-sur-Andelle	60310	0,90%
27200	Dardez	27	131	Evreux	72950	0,18%
27201	Daubeuf-la-Campagne	27	245	Le Neubourg	69988	0,35%
27202	Daubeuf-près-Vatteville	27	460	Louviers	65774	0,70%
27203	Douains	27	456	Vernon	68152	0,67%
27204	Doudeauville-en-Vexin	27	265	Gisors-Fleury-sur-Andelle	60310	0,44%
27205	Douville-sur-Andelle	27	414	Gisors-Fleury-sur-Andelle	60310	0,69%
27206	Droisy	27	459	Verneuil-sur-Avre-et-d'lt	52838	0,87%
27207	Drucourt	27	576	Bernay	40283	1,43%
27208	Duranville	27	144	Bernay	40283	0,36%
27209	Écaquelon	27	608	Pont-Audemer	81570	0,75%
27210	Écardenville-la-Campagne	27	446	Le Neubourg	69988	0,64%
27212	Écauville	27	114	Le Neubourg	69988	0,16%
27213	Vexin-sur-Epte	27	6026	Vernon	68152	8,84%
27214	Écouis	27	849	Gisors-Fleury-sur-Andelle	60310	1,41%
27215	Ecquetot	27	388	Le Neubourg	69988	0,55%
27216	Émalleville	27	465	Evreux	72950	0,64%
27217	Émanville	27	544	Le Neubourg	69988	0,78%
27218	Épaignes	27	1562	Pont-Audemer	81570	1,91%
27219	Épégard	27	529	Le Neubourg	69988	0,76%
27220	Épieds	27	353	Vernon	68152	0,52%
27222	Épreville-en-Lieuvin	27	199	Pont-Audemer	81570	0,24%
27224	Épreville-près-le-Neubourg	27	444	Le Neubourg	69988	0,63%
27226	Étrépagny	27	3677	Gisors-Fleury-sur-Andelle	60310	6,10%
27227	Étréville	27	669	Pont-Audemer	81570	0,82%
27228	Éturqueraye	27	303	Pont-Audemer	81570	0,37%
27229	Évreux	27	48335	Evreux	72950	66,26%



**RÉPUBLIQUE
FRANÇAISE**

*Liberté
Égalité
Fraternité*



27230	Ézy-sur-Eure	27	3653	Saint-André-sur-Eure Guic	51165	7,14%
27231	Fains	27	423	Vernon	68152	0,62%
27232	Farceaux	27	343	Gisors-Fleury-sur-Andelle	60310	0,57%
27233	Fatouville-Grestain	27	710	Pont-Audemer	81570	0,87%
27234	Fauville	27	317	Evreux	72950	0,43%
27235	Faverolles-la-Campagne	27	154	Verneuil-sur-Avre-et-d'lt	52838	0,29%
27237	Le Favril	27	183	Bernay	40283	0,45%
27238	Ferrières-Haut-Clocher	27	1119	Saint-André-sur-Eure Guic	51165	2,19%
27239	Ferrières-Saint-Hilaire	27	428	Bernay	40283	1,06%
27240	La Ferrière-sur-Risle	27	201	Verneuil-sur-Avre-et-d'lt	52838	0,38%
27241	Feuguerolles	27	169	Le Neubourg	69988	0,24%
27242	Le Fidelaire	27	1016	Verneuil-sur-Avre-et-d'lt	52838	1,92%
27243	Fiquefleur-Équainville	27	743	Pont-Audemer	81570	0,91%
27245	Fleury-la-Forêt	27	289	Gisors-Fleury-sur-Andelle	60310	0,48%
27246	Fleury-sur-Andelle	27	1810	Gisors-Fleury-sur-Andelle	60310	3,00%
27247	Flipou	27	321	Gisors-Fleury-sur-Andelle	60310	0,53%
27248	Folleville	27	192	Bernay	40283	0,48%
27249	Fontaine-Bellenger	27	1089	Louviers	65774	1,66%
27251	Fontaine-l'Abbé	27	567	Bernay	40283	1,41%
27252	Fontaine-la-Louvet	27	338	Bernay	40283	0,84%
27254	Fontaine-sous-Jouy	27	848	Vernon	68152	1,24%
27256	La Forêt-du-Parc	27	636	Saint-André-sur-Eure Guic	51165	1,24%
27258	Fort-Moville	27	510	Pont-Audemer	81570	0,63%
27259	Foucrainville	27	92	Saint-André-sur-Eure Guic	51165	0,18%
27260	Foulbec	27	649	Pont-Audemer	81570	0,80%
27261	Fouqueville	27	443	Le Neubourg	69988	0,63%
27263	Le Perrey	27	1221	Pont-Audemer	81570	1,50%
27266	Franqueville	27	304	Bernay	40283	0,75%
27267	Freneuse-sur-Risle	27	336	Pont-Audemer	81570	0,41%
27269	Fresne-Cauverville	27	190	Pont-Audemer	81570	0,23%
27271	Fresney	27	318	Saint-André-sur-Eure Guic	51165	0,62%
27273	Gadencourt	27	365	Vernon	68152	0,54%
27275	Gaillon	27	6785	Les Andelys	41155	16,49%
27276	Gamaches-en-Vexin	27	290	Gisors-Fleury-sur-Andelle	60310	0,48%
27277	La Baronnie	27	760	Saint-André-sur-Eure Guic	51165	1,49%
27278	Garennes-sur-Eure	27	2024	Saint-André-sur-Eure Guic	51165	3,96%
27279	Gasny	27	3080	Vernon	68152	4,52%



**RÉPUBLIQUE
FRANÇAISE**

*Liberté
Égalité
Fraternité*



27280	Gauciel	27	976	Evreux	72950	1,34%
27281	Gaudreville-la-Rivière	27	228	Saint-André-sur-Eure Guic	51165	0,45%
27282	Gauville-la-Campagne	27	647	Evreux	72950	0,89%
27284	Gisors	27	12395	Gisors-Fleury-sur-Andelle	60310	20,55%
27285	Giverny	27	448	Vernon	68152	0,66%
27286	Giverville	27	382	Bernay	40283	0,95%
27287	Glisolles	27	851	Saint-André-sur-Eure Guic	51165	1,66%
27288	Glos-sur-Risle	27	598	Pont-Audemer	81570	0,73%
27289	La Goulafrière	27	169	Bernay	40283	0,42%
27290	Goupil-Othon	27	1254	Le Neubourg	69988	1,79%
27291	Gournay-le-Guérin	27	119	Verneuil-sur-Avre-et-d'lt	52838	0,23%
27294	Val d'Orger	27	990	Gisors-Fleury-sur-Andelle	60310	1,64%
27295	Grand-Camp	27	458	Bernay	40283	1,14%
27298	Graveron-Sémerville	27	321	Le Neubourg	69988	0,46%
27299	Gravigny	27	4016	Evreux	72950	5,51%
27300	Grosley-sur-Risle	27	525	Le Neubourg	69988	0,75%
27301	Grossœuvre	27	1431	Saint-André-sur-Eure Guic	51165	2,80%
27302	Le Bosc du Theil	27	1314	Le Neubourg	69988	1,88%
27304	Guerny	27	155	Gisors-Fleury-sur-Andelle	60310	0,26%
27306	Guichainville	27	3077	Saint-André-sur-Eure Guic	51165	6,01%
27307	Guiseniers	27	488	Les Andelys	41155	1,19%
27309	L'Habit	27	486	Saint-André-sur-Eure Guic	51165	0,95%
27310	Hacqueville	27	403	Gisors-Fleury-sur-Andelle	60310	0,67%
27311	Harcourt	27	1076	Le Neubourg	69988	1,54%
27312	Hardencourt-Cocherel	27	286	Vernon	68152	0,42%
27313	La Harengère	27	598	Le Neubourg	69988	0,85%
27315	Harquency	27	273	Les Andelys	41155	0,66%
27316	Hauville	27	1270	Pont-Audemer	81570	1,56%
27317	La Haye-Aubrée	27	419	Pont-Audemer	81570	0,51%
27318	La Haye-de-Calleville	27	252	Le Neubourg	69988	0,36%
27319	La Haye-de-Routot	27	286	Pont-Audemer	81570	0,35%
27320	La Haye-du-Theil	27	324	Le Neubourg	69988	0,46%
27321	La Haye-le-Comte	27	145	Louviers	65774	0,22%
27322	La Haye-Malherbe	27	1374	Le Neubourg	69988	1,96%
27323	La Haye-Saint-Sylvestre	27	293	Bernay	40283	0,73%
27324	Hébécourt	27	634	Gisors-Fleury-sur-Andelle	60310	1,05%
27325	Hecmanville	27	197	Bernay	40283	0,49%
27326	Hécourt	27	318	Vernon	68152	0,47%
27327	Hectomare	27	216	Le Neubourg	69988	0,31%
27329	Hennezis	27	749	Les Andelys	41155	1,82%



**RÉPUBLIQUE
FRANÇAISE**

*Liberté
Égalité
Fraternité*



27330	Herqueville	27	125	Louviers	65774	0,19%
27331	Heubécourt-Haricourt	27	461	Vernon	68152	0,68%
27332	Heudebouville	27	809	Louviers	65774	1,23%
27333	Heudicourt	27	723	Gisors-Fleury-sur-Andelle	60310	1,20%
27334	Heudreville-en-Lieuvin	27	115	Bernay	40283	0,29%
27335	Heudreville-sur-Eure	27	1066	Louviers	65774	1,62%
27336	La Heunière	27	454	Vernon	68152	0,67%
27337	Heuqueville	27	347	Louviers	65774	0,53%
27338	Les Hogues	27	685	Gisors-Fleury-sur-Andelle	60310	1,14%
27339	Hondouville	27	813	Louviers	65774	1,24%
27340	Honguemare-Guenouville	27	702	Pont-Audemer	81570	0,86%
27341	L'Hosmes	27	66	Verneuil-sur-Avre-et-d'lt	52838	0,12%
27342	Houetteville	27	194	Le Neubourg	69988	0,28%
27343	Houlbec-Cocherel	27	1270	Vernon	68152	1,86%
27345	La Houssaye	27	206	Bernay	40283	0,51%
27346	Houville-en-Vexin	27	234	Gisors-Fleury-sur-Andelle	60310	0,39%
27347	Huest	27	776	Evreux	72950	1,06%
27348	Igoville	27	1701	Louviers	65774	2,59%
27349	Illeville-sur-Montfort	27	857	Pont-Audemer	81570	1,05%
27350	Illiers-l'Évêque	27	1018	Saint-André-sur-Eure Guic	51165	1,99%
27351	Incarville	27	1352	Louviers	65774	2,06%
27353	Irreville	27	472	Evreux	72950	0,65%
27354	Iville	27	420	Le Neubourg	69988	0,60%
27355	Ivry-la-Bataille	27	2640	Saint-André-sur-Eure Guic	51165	5,16%
27358	Jouy-sur-Eure	27	558	Vernon	68152	0,82%
27359	Juignettes	27	293	Verneuil-sur-Avre-et-d'lt	52838	0,55%
27360	Jumelles	27	327	Saint-André-sur-Eure Guic	51165	0,64%
27361	La Lande-Saint-Léger	27	404	Pont-Audemer	81570	0,50%
27363	Le Landin	27	262	Pont-Audemer	81570	0,32%
27364	Launay	27	180	Le Neubourg	69988	0,26%
27365	Léry	27	1984	Louviers	65774	3,02%
27366	Letteguives	27	208	Gisors-Fleury-sur-Andelle	60310	0,34%
27367	Lieurey	27	1471	Pont-Audemer	81570	1,80%
27368	Lignerolles	27	356	Saint-André-sur-Eure Guic	51165	0,70%
27369	Lilly	27	74	Gisors-Fleury-sur-Andelle	60310	0,12%
27370	Lisors	27	299	Gisors-Fleury-sur-Andelle	60310	0,50%
27371	Livet-sur-Authou	27	165	Bernay	40283	0,41%
27372	Longchamps	27	685	Gisors-Fleury-sur-Andelle	60310	1,14%



**RÉPUBLIQUE
FRANÇAISE**

*Liberté
Égalité
Fraternité*



27373	Lorleau	27	101	Gisors-Fleury-sur-Andelle	60310	0,17%
27374	Louversey	27	506	Verneuil-sur-Avre-et-d'It	52838	0,96%
27375	Louviers	27	18347	Louviers	65774	27,89%
27376	Louye	27	215	Saint-André-sur-Eure Guic	51165	0,42%
27377	Lyons-la-Forêt	27	730	Gisors-Fleury-sur-Andelle	60310	1,21%
27378	La Madeleine-de-Nonancourt	27	1160	Verneuil-sur-Avre-et-d'It	52838	2,20%
27379	Mainneville	27	460	Gisors-Fleury-sur-Andelle	60310	0,76%
27380	Malleville-sur-le-Bec	27	269	Le Neubourg	69988	0,38%
27381	Malouy	27	171	Bernay	40283	0,42%
27382	Mandeville	27	343	Le Neubourg	69988	0,49%
27383	Mandres	27	350	Verneuil-sur-Avre-et-d'It	52838	0,66%
27384	Manneville-la-Raoult	27	482	Pont-Audemer	81570	0,59%
27385	Manneville-sur-Risle	27	1436	Pont-Audemer	81570	1,76%
27386	Le Manoir	27	1279	Gisors-Fleury-sur-Andelle	60310	2,12%
27388	Marais-Vernier	27	473	Pont-Audemer	81570	0,58%
27389	Marbeuf	27	487	Le Neubourg	69988	0,70%
27390	Marcilly-la-Campagne	27	1117	Verneuil-sur-Avre-et-d'It	52838	2,11%
27391	Marcilly-sur-Eure	27	1611	Saint-André-sur-Eure Guic	51165	3,15%
27392	Martagny	27	136	Gisors-Fleury-sur-Andelle	60310	0,23%
27393	Martainville	27	497	Pont-Audemer	81570	0,61%
27394	Martot	27	458	Louviers	65774	0,70%
27395	Mélicourt	27	92	Bernay	40283	0,23%
27396	Ménesqueville	27	478	Gisors-Fleury-sur-Andelle	60310	0,79%
27397	Ménilles	27	1722	Vernon	68152	2,53%
27398	Menneval	27	1532	Bernay	40283	3,80%
27399	Mercey	27	56	Vernon	68152	0,08%
27400	Merey	27	344	Vernon	68152	0,50%
27401	Le Mesnil-Fuguet	27	197	Evreux	72950	0,27%
27403	Le Mesnil-Jourdain	27	238	Louviers	65774	0,36%
27404	Mesnil-Rousset	27	84	Bernay	40283	0,21%
27405	Mesnil-sous-Vienne	27	101	Gisors-Fleury-sur-Andelle	60310	0,17%
27406	Mesnil-sur-l'Estrée	27	942	Saint-André-sur-Eure Guic	51165	1,84%
27407	Mesnil-Verclives	27	304	Gisors-Fleury-sur-Andelle	60310	0,50%
27408	Mézières-en-Vexin	27	598	Vernon	68152	0,88%
27410	Miserey	27	599	Evreux	72950	0,82%
27411	Moisville	27	233	Verneuil-sur-Avre-et-d'It	52838	0,44%



**RÉPUBLIQUE
FRANÇAISE**

*Liberté
Égalité
Fraternité*



27412	Terres de Bord	27	1577	Louviers	65774	2,40%
27413	Montfort-sur-Risle	27	778	Pont-Audemer	81570	0,95%
27414	Montreuil-l'Argillé	27	788	Bernay	40283	1,96%
27415	Morainville-Jouveaux	27	372	Pont-Audemer	81570	0,46%
27417	Morgny	27	663	Gisors-Fleury-sur-Andelle	60310	1,10%
27418	Morsan	27	122	Bernay	40283	0,30%
27419	Mouettes	27	753	Saint-André-sur-Eure Guic	51165	1,47%
27420	Mouflaines	27	162	Gisors-Fleury-sur-Andelle	60310	0,27%
27421	Mousseaux-Neuville	27	641	Saint-André-sur-Eure Guic	51165	1,25%
27422	Muids	27	864	Louviers	65774	1,31%
27423	Muzy	27	780	Saint-André-sur-Eure Guic	51165	1,52%
27424	Nagel-Sééz-Mesnil	27	334	Verneuil-sur-Avre-et-d'It	52838	0,63%
27425	Nassandres sur Risle	27	2291	Le Neubourg	69988	3,27%
27426	Neaufles-Saint-Martin	27	1306	Gisors-Fleury-sur-Andelle	60310	2,17%
27427	Neaufles-Auvergny	27	413	Verneuil-sur-Avre-et-d'It	52838	0,78%
27428	Le Neubourg	27	4251	Le Neubourg	69988	6,07%
27429	Neuilly	27	174	Vernon	68152	0,26%
27430	La Neuve-Grange	27	389	Gisors-Fleury-sur-Andelle	60310	0,65%
27431	La Neuve-Lyre	27	532	Verneuil-sur-Avre-et-d'It	52838	1,01%
27432	La Neuville-du-Bosc	27	713	Le Neubourg	69988	1,02%
27433	Neuville-sur-Authou	27	192	Bernay	40283	0,48%
27434	Noards	27	61	Pont-Audemer	81570	0,07%
27435	La Noë-Poulain	27	251	Pont-Audemer	81570	0,31%
27436	Nogent-le-Sec	27	429	Verneuil-sur-Avre-et-d'It	52838	0,81%
27437	Nojeon-en-Vexin	27	347	Gisors-Fleury-sur-Andelle	60310	0,58%
27438	Nonancourt	27	2300	Verneuil-sur-Avre-et-d'It	52838	4,35%
27439	Normanville	27	1164	Evreux	72950	1,60%
27440	Notre-Dame-de-l'Isle	27	643	Les Andelys	41155	1,56%
27441	Notre-Dame-d'Épine	27	69	Bernay	40283	0,17%
27442	Notre-Dame-du-Hamel	27	188	Bernay	40283	0,47%
27444	Le Noyer-en-Ouche	27	206	Bernay	40283	0,51%
27445	Noyers	27	251	Gisors-Fleury-sur-Andelle	60310	0,42%
27446	Ormes	27	460	Le Neubourg	69988	0,66%
27447	Le Val-Doré	27	883	Verneuil-sur-Avre-et-d'It	52838	1,67%
27448	Pacy-sur-Eure	27	4975	Vernon	68152	7,30%
27451	Parville	27	288	Evreux	72950	0,39%



**RÉPUBLIQUE
FRANÇAISE**

*Liberté
Égalité
Fraternité*



27453	Perriers-sur-Andelle	27	1791	Gisors-Fleury-sur-Andelle	60310	2,97%
27454	Perruel	27	466	Gisors-Fleury-sur-Andelle	60310	0,77%
27455	Piencourt	27	169	Bernay	40283	0,42%
27456	Pinterville	27	805	Louviers	65774	1,22%
27457	Piseux	27	691	Verneuil-sur-Avre-et-d'lt	52838	1,31%
27458	Pîtres	27	2572	Gisors-Fleury-sur-Andelle	60310	4,26%
27459	Les Places	27	74	Bernay	40283	0,18%
27460	Plainville	27	206	Bernay	40283	0,51%
27462	Le Planquay	27	161	Bernay	40283	0,40%
27463	Plasnes	27	728	Bernay	40283	1,81%
27464	Le Plessis-Grohan	27	928	Saint-André-sur-Eure Guic	51165	1,81%
27465	Le Plessis-Hébert	27	402	Vernon	68152	0,59%
27466	Le Plessis-Sainte-Opportune	27	355	Le Neubourg	69988	0,51%
27467	Pont-Audemer	27	9950	Pont-Audemer	81570	12,20%
27468	Pont-Authou	27	580	Le Neubourg	69988	0,83%
27469	Pont-de-l'Arche	27	4130	Louviers	65774	6,28%
27470	Pont-Saint-Pierre	27	1137	Gisors-Fleury-sur-Andelle	60310	1,89%
27471	Porte-de-Seine	27	209	Louviers	65774	0,32%
27472	Portes	27	260	Verneuil-sur-Avre-et-d'lt	52838	0,49%
27473	Port-Mort	27	891	Les Andelys	41155	2,16%
27474	Poses	27	1118	Louviers	65774	1,70%
27475	La Poterie-Mathieu	27	166	Pont-Audemer	81570	0,20%
27476	Les Préaux	27	396	Pont-Audemer	81570	0,49%
27477	Pressagny-l'Orgueilleux	27	696	Vernon	68152	1,02%
27478	Prey	27	976	Saint-André-sur-Eure Guic	51165	1,91%
27480	Puchay	27	609	Gisors-Fleury-sur-Andelle	60310	1,01%
27481	Pullay	27	387	Verneuil-sur-Avre-et-d'lt	52838	0,73%
27482	La Pyle	27	157	Le Neubourg	69988	0,22%
27483	Quatremare	27	440	Louviers	65774	0,67%
27485	Quillebeuf-sur-Seine	27	838	Pont-Audemer	81570	1,03%
27486	Quittebeuf	27	654	Le Neubourg	69988	0,93%
27487	Radepont	27	643	Gisors-Fleury-sur-Andelle	60310	1,07%
27488	Renneville	27	207	Gisors-Fleury-sur-Andelle	60310	0,34%
27489	Reuilly	27	518	Evreux	72950	0,71%
27490	Richeville	27	266	Gisors-Fleury-sur-Andelle	60310	0,44%
27492	Romilly-la-Puthenaye	27	329	Le Neubourg	69988	0,47%
27493	Romilly-sur-Andelle	27	3227	Gisors-Fleury-sur-Andelle	60310	5,35%



**RÉPUBLIQUE
FRANÇAISE**

*Liberté
Égalité
Fraternité*



27495	La Roquette	27	236	Les Andelys	41155	0,57%
27496	Rosay-sur-Lieure	27	510	Gisors-Fleury-sur-Andelle	60310	0,85%
27497	Rougemontiers	27	1033	Pont-Audemer	81570	1,27%
27498	Rouge-Perriers	27	368	Le Neubourg	69988	0,53%
27500	Routot	27	1659	Pont-Audemer	81570	2,03%
27501	Rouvray	27	257	Vernon	68152	0,38%
27502	Rugles	27	2199	Verneuil-sur-Avre-et-d'lt	52838	4,16%
27504	Sacquenville	27	1207	Evreux	72950	1,65%
27505	Saint-Agnan-de-Cernières	27	154	Bernay	40283	0,38%
27507	Saint-André-de-l'Eure	27	3903	Saint-André-sur-Eure Guic	51165	7,63%
27508	Saint-Antonin-de-Sommaire	27	213	Verneuil-sur-Avre-et-d'lt	52838	0,40%
27511	Saint-Aubin-d'Écrosville	27	749	Le Neubourg	69988	1,07%
27512	Saint-Aubin-de-Scellon	27	330	Bernay	40283	0,82%
27514	Saint-Aubin-du-Thenney	27	350	Bernay	40283	0,87%
27516	Treis-Sants-en-Ouche	27	1334	Bernay	40283	3,31%
27517	Saint-Aubin-sur-Gaillon	27	2164	Les Andelys	41155	5,26%
27518	Saint-Aubin-sur-Quillebeuf	27	757	Pont-Audemer	81570	0,93%
27520	Saint-Benoît-des-Ombres	27	142	Pont-Audemer	81570	0,17%
27521	Saint-Christophe-sur-Avre	27	141	Verneuil-sur-Avre-et-d'lt	52838	0,27%
27522	Saint-Christophe-sur-Condé	27	429	Pont-Audemer	81570	0,53%
27524	Sainte-Colombe-la-Commanderie	27	854	Le Neubourg	69988	1,22%
27525	Sainte-Colombe-près-Vernon	27	310	Vernon	68152	0,45%
27527	Saint-Cyr-de-Salerne	27	206	Bernay	40283	0,51%
27528	Le Vaudreuil	27	3622	Louviers	65774	5,51%
27529	Saint-Cyr-la-Campagne	27	429	Le Neubourg	69988	0,61%
27530	Saint-Denis-d'Augerons	27	77	Bernay	40283	0,19%
27531	Saint-Denis-des-Monts	27	208	Le Neubourg	69988	0,30%
27533	Saint-Denis-le-Ferment	27	502	Gisors-Fleury-sur-Andelle	60310	0,83%
27534	Saint-Didier-des-Bois	27	895	Le Neubourg	69988	1,28%
27535	Saint-Élier	27	404	Verneuil-sur-Avre-et-d'lt	52838	0,76%
27536	Saint-Éloi-de-Fourques	27	548	Le Neubourg	69988	0,78%
27537	Saint-Étienne-du-Vauvray	27	890	Louviers	65774	1,35%
27538	Saint-Étienne-l'Allier	27	524	Pont-Audemer	81570	0,64%
27539	Saint-Étienne-sous-Bailleul	27	388	Les Andelys	41155	0,94%
27540	Sainte-Geneviève-lès-Gasny	27	648	Vernon	68152	0,95%
27541	Le Mesnil-Saint-Jean	27	166	Pont-Audemer	81570	0,20%
27542	Saint-Georges-du-Vièvre	27	894	Pont-Audemer	81570	1,10%
27543	Saint-Georges-Motel	27	880	Saint-André-sur-Eure Guic	51165	1,72%
27544	Saint-Germain-de-Fresney	27	195	Saint-André-sur-Eure Guic	51165	0,38%



**RÉPUBLIQUE
FRANÇAISE**

*Liberté
Égalité
Fraternité*



27545	Saint-Germain-de-Pasquier	27	122	Le Neubourg	69988	0,17%
27546	Saint-Germain-des-Angles	27	171	Evreux	72950	0,23%
27547	Saint-Germain-la-Campagne	27	858	Bernay	40283	2,13%
27548	Saint-Germain-sur-Avre	27	1188	Saint-André-sur-Eure Guic	51165	2,32%
27550	Saint-Grégoire-du-Viévre	27	312	Pont-Audemer	81570	0,38%
27552	Saint-Jean-du-Thenney	27	214	Bernay	40283	0,53%
27553	Saint-Julien-de-la-Liègue	27	419	Les Andelys	41155	1,02%
27554	La Chapelle-Longueville	27	3283	Vernon	68152	4,82%
27555	Saint-Laurent-des-Bois	27	245	Saint-André-sur-Eure Guic	51165	0,48%
27556	Saint-Laurent-du-Tencement	27	66	Bernay	40283	0,16%
27557	Saint-Léger-de-Rôtes	27	456	Bernay	40283	1,13%
27558	Saint-Léger-du-Gennetey	27	170	Pont-Audemer	81570	0,21%
27560	Saint-Luc	27	244	Saint-André-sur-Eure Guic	51165	0,48%
27561	Saint-Maclou	27	667	Pont-Audemer	81570	0,82%
27562	Saint-Marcel	27	4474	Vernon	68152	6,56%
27563	Saint-Mards-de-Blacarville	27	856	Pont-Audemer	81570	1,05%
27564	Saint-Mards-de-Fresne	27	344	Bernay	40283	0,85%
27565	Le Lesme	27	702	Verneuil-sur-Avre-et-d'lt	52838	1,33%
27567	Sainte-Marie-de-Vatimesnil	27	268	Gisors-Fleury-sur-Andelle	60310	0,44%
27568	Sainte-Marthe	27	491	Verneuil-sur-Avre-et-d'lt	52838	0,93%
27569	Saint-Martin-du-Tilleul	27	245	Bernay	40283	0,61%
27570	Saint-Martin-la-Campagne	27	101	Evreux	72950	0,14%
27571	Saint-Martin-Saint-Firmin	27	336	Pont-Audemer	81570	0,41%
27572	Saint-Meslin-du-Bosc	27	308	Le Neubourg	69988	0,44%
27576	Sainte-Opportune-du-Bosc	27	636	Le Neubourg	69988	0,91%
27577	Sainte-Opportune-la-Mare	27	429	Pont-Audemer	81570	0,53%
27578	Sainte-Marie-d'Attez	27	579	Verneuil-sur-Avre-et-d'lt	52838	1,10%
27579	Saint-Ouen-de-Pontcheuil	27	101	Le Neubourg	69988	0,14%
27580	Saint-Ouen-de-Thouberville	27	2426	Pont-Audemer	81570	2,97%
27582	Saint-Ouen-du-Tilleul	27	1777	Le Neubourg	69988	2,54%
27584	Saint-Paul-de-Fourques	27	268	Le Neubourg	69988	0,38%
27586	Saint-Philbert-sur-Boissey	27	172	Pont-Audemer	81570	0,21%
27587	Saint-Philbert-sur-Risle	27	824	Pont-Audemer	81570	1,01%
27589	Saint-Pierre-de-Bailleul	27	975	Les Andelys	41155	2,37%
27590	Saint-Pierre-de-Cernières	27	235	Bernay	40283	0,58%
27591	Saint-Pierre-de-Cormeilles	27	580	Pont-Audemer	81570	0,71%
27592	Saint-Pierre-de-Salerne	27	231	Bernay	40283	0,57%
27593	Saint-Pierre-des-Fleurs	27	1688	Le Neubourg	69988	2,41%
27594	Saint-Pierre-des-Ifs	27	258	Pont-Audemer	81570	0,32%



**RÉPUBLIQUE
FRANÇAISE**

*Liberté
Égalité
Fraternité*



27595	Saint-Pierre-du-Bosguérard	27	962	Le Neubourg	69988	1,37%
27597	Saint-Pierre-du-Val	27	589	Pont-Audemer	81570	0,72%
27598	Saint-Pierre-du-Vauvray	27	1231	Louviers	65774	1,87%
27599	Saint-Pierre-la-Garenne	27	923	Les Andelys	41155	2,24%
27601	Saint-Samson-de-la-Roque	27	437	Pont-Audemer	81570	0,54%
27602	Saint-Sébastien-de-Morsent	27	5508	Evreux	72950	7,55%
27603	Saint-Siméon	27	323	Pont-Audemer	81570	0,40%
27604	Saint-Sulpice-de-Grimbouville	27	156	Pont-Audemer	81570	0,19%
27605	Saint-Sylvestre-de-Cormeilles	27	226	Pont-Audemer	81570	0,28%
27606	Saint-Symphorien	27	470	Pont-Audemer	81570	0,58%
27608	Saint-Victor-de-Chrétienville	27	439	Bernay	40283	1,09%
27609	Saint-Victor-d'Épine	27	337	Bernay	40283	0,84%
27610	Saint-Victor-sur-Avre	27	56	Verneuil-sur-Avre-et-d'lt	52838	0,11%
27611	Saint-Vigor	27	312	Vernon	68152	0,46%
27612	Saint-Vincent-des-Bois	27	338	Vernon	68152	0,50%
27613	Saint-Vincent-du-Boulay	27	370	Bernay	40283	0,92%
27614	Sancourt	27	171	Gisors-Fleury-sur-Andelle	60310	0,28%
27615	Sassey	27	198	Evreux	72950	0,27%
27616	La Saussaye	27	1914	Le Neubourg	69988	2,73%
27617	Saussay-la-Campagne	27	532	Gisors-Fleury-sur-Andelle	60310	0,88%
27618	Sébécourt	27	462	Verneuil-sur-Avre-et-d'lt	52838	0,87%
27620	Selles	27	476	Pont-Audemer	81570	0,58%
27621	Serez	27	171	Saint-André-sur-Eure Guic	51165	0,33%
27622	Serquigny	27	1772	Bernay	40283	4,40%
27623	Surtauville	27	489	Le Neubourg	69988	0,70%
27624	Surville	27	854	Louviers	65774	1,30%
27625	Suzay	27	344	Les Andelys	41155	0,84%
27627	Le Theil-Nolent	27	272	Bernay	40283	0,68%
27629	Thiberville	27	1765	Bernay	40283	4,38%
27630	Thibouville	27	326	Le Neubourg	69988	0,47%
27631	Thierville	27	368	Pont-Audemer	81570	0,45%
27632	Le Thil	27	594	Gisors-Fleury-sur-Andelle	60310	0,98%
27633	Les Thilliers-en-Vexin	27	493	Gisors-Fleury-sur-Andelle	60310	0,82%
27635	Le Thuit	27	143	Les Andelys	41155	0,35%
27638	Le Thuit de l'Oison	27	3801	Le Neubourg	69988	5,43%
27640	Tilleul-Dame-Agnès	27	197	Le Neubourg	69988	0,28%
27641	Le Tilleul-Lambert	27	265	Le Neubourg	69988	0,38%
27643	Tillières-sur-Avre	27	1037	Verneuil-sur-Avre-et-d'lt	52838	1,96%



**RÉPUBLIQUE
FRANÇAISE**

*Liberté
Égalité
Fraternité*



27644	Tilly	27	575	Vernon	68152	0,84%
27645	Tocqueville	27	143	Pont-Audemer	81570	0,18%
27646	Le Torpt	27	460	Pont-Audemer	81570	0,56%
27649	Touffreville	27	340	Gisors-Fleury-sur-Andelle	60310	0,56%
27650	Tournedos-Bois-Hubert	27	450	Le Neubourg	69988	0,64%
27652	Tourneville	27	318	Evreux	72950	0,44%
27654	Tourville-la-Campagne	27	1114	Le Neubourg	69988	1,59%
27655	Tourville-sur-Pont-Audemer	27	722	Pont-Audemer	81570	0,89%
27656	Toutainville	27	1280	Pont-Audemer	81570	1,57%
27658	Le Tremblay-Omonville	27	383	Le Neubourg	69988	0,55%
27659	La Trinité	27	128	Saint-André-sur-Eure Guic	51165	0,25%
27660	La Trinité-de-Réville	27	244	Bernay	40283	0,61%
27661	La Trinité-de-Thouberville	27	416	Pont-Audemer	81570	0,51%
27662	Triqueville	27	349	Pont-Audemer	81570	0,43%
27663	Le Troncq	27	170	Le Neubourg	69988	0,24%
27664	Le Tronquay	27	525	Gisors-Fleury-sur-Andelle	60310	0,87%
27665	Trouville-la-Haule	27	754	Pont-Audemer	81570	0,92%
27666	La Vacherie	27	557	Louviers	65774	0,85%
27667	Valailles	27	409	Bernay	40283	1,02%
27668	Le Val-David	27	672	Saint-André-sur-Eure Guic	51165	1,31%
27669	Valletot	27	411	Pont-Audemer	81570	0,50%
27670	Vandrimare	27	966	Gisors-Fleury-sur-Andelle	60310	1,60%
27671	Vannecrocq	27	163	Pont-Audemer	81570	0,20%
27672	Vasœuil	27	322	Gisors-Fleury-sur-Andelle	60310	0,53%
27673	Vatteville	27	177	Louviers	65774	0,27%
27674	Vaux-sur-Eure	27	271	Vernon	68152	0,40%
27676	Les Trois Lacs	27	1748	Les Andelys	41155	4,25%
27677	Venon	27	389	Le Neubourg	69988	0,56%
27678	Les Ventes	27	1047	Saint-André-sur-Eure Guic	51165	2,05%
27679	Verneuil d'Avre et d'Iton	27	7262	Verneuil-sur-Avre-et-d'Iton	52838	13,74%
27680	Verneusses	27	180	Bernay	40283	0,45%
27681	Vernon	27	24841	Vernon	68152	36,45%
27682	Vesly	27	621	Gisors-Fleury-sur-Andelle	60310	1,03%
27683	Vézillon	27	234	Les Andelys	41155	0,57%
27684	Le Vieil-Évreux	27	840	Evreux	72950	1,15%
27685	La Vieille-Lyre	27	653	Verneuil-sur-Avre-et-d'Iton	52838	1,24%
27686	Vieux-Port	27	50	Pont-Audemer	81570	0,06%
27689	Villegats	27	353	Vernon	68152	0,52%
27690	Villers-en-Vexin	27	313	Gisors-Fleury-sur-Andelle	60310	0,52%



**RÉPUBLIQUE
FRANÇAISE**

*Liberté
Égalité
Fraternité*



27691	Villers-sur-le-Roule	27	841	Les Andelys	41155	2,04%
27692	Villettes	27	169	Le Neubourg	69988	0,24%
27693	Sylvains-Lès-Moulins	27	1280	Verneuil-sur-Avre-et-d'lt	52838	2,42%
27694	Villez-sous-Bailleul	27	318	Vernon	68152	0,47%
27695	Villez-sur-le-Neubourg	27	233	Le Neubourg	69988	0,33%
27696	Villiers-en-Désœuvre	27	859	Vernon	68152	1,26%
27697	Vironvay	27	331	Louviers	65774	0,50%
27698	Vitot	27	559	Le Neubourg	69988	0,80%
27699	Voiscreville	27	117	Pont-Audemer	81570	0,14%
27700	Vraiville	27	725	Le Neubourg	69988	1,04%
27701	Val-de-Reuil	27	12939	Louviers	65774	19,67%
50002	Agneaux	50	4266	Saint-Lô	78913	5,41%
50003	Agon-Coutainville	50	3013	Coutances	80857	3,73%
50004	Airel	50	527	Saint-Lô	78913	0,67%
50006	Amigny	50	153	Saint-Lô	78913	0,19%
50008	Anctoville-sur-Boscq	50	438	Granville	23854	1,84%
50013	Anneville-en-Saire	50	376	Valognes	83260	0,45%
50016	Apperville	50	193	Coutances	80857	0,24%
50019	Aucey-la-Plaine	50	413	Avranches	81200	0,51%
50021	Audouville-la-Hubert	50	76	Valognes	83260	0,09%
50022	Aumeville-Lestre	50	125	Valognes	83260	0,15%
50023	Auvers	50	689	Valognes	83260	0,83%
50024	Auxais	50	173	Coutances	80857	0,21%
50025	Avranches	50	10225	Avranches	81200	12,59%
50026	Azeville	50	77	Valognes	83260	0,09%
50027	Bacilly	50	935	Avranches	81200	1,15%
50028	La Baleine	50	106	Coutances	80857	0,13%
50029	Barenton	50	1166	Mortain Saint-Hilaire d'I	32884	3,55%
50030	Barfleur	50	545	Valognes	83260	0,65%
50031	Barneville-Carteret	50	2181	Valognes	83260	2,62%
50032	La Barre-de-Semilly	50	1033	Saint-Lô	78913	1,31%
50033	Baubigny	50	134	Valognes	83260	0,16%
50034	Baudre	50	595	Saint-Lô	78913	0,75%
50036	Baupte	50	428	Coutances	80857	0,53%
50038	Beauchamps	50	438	Avranches	81200	0,54%
50039	Beaucoudray	50	136	Saint-Lô	78913	0,17%
50040	Beauficel	50	119	Mortain Saint-Hilaire d'I	32884	0,36%
50041	La Hague	50	11444	Cherbourg-en-Cotentin-2	24996	45,78%
50042	Beauvoir	50	435	Avranches	81200	0,54%
50044	Belval	50	334	Coutances	80857	0,41%
50045	Benoîtville	50	612	Cherbourg-en-Cotentin-2	24996	2,45%
50046	Bérigny	50	442	Saint-Lô	78913	0,56%
50048	Beslon	50	550	Avranches	81200	0,68%
50049	Besneville	50	662	Valognes	83260	0,80%
50050	Beuvrigny	50	130	Saint-Lô	78913	0,16%
50052	Beuzeville-la-Bastille	50	147	Valognes	83260	0,18%



**RÉPUBLIQUE
FRANÇAISE**

*Liberté
Égalité
Fraternité*



50054	Biéville	50	196	Saint-Lô	78913	0,25%
50055	Biniville	50	116	Valognes	83260	0,14%
50058	Blainville-sur-Mer	50	1604	Coutances	80857	1,98%
50059	Blosville	50	322	Valognes	83260	0,39%
50060	La Bloutière	50	430	Avranches	81200	0,53%
50062	Boisyvon	50	100	Avranches	81200	0,12%
50064	La Bonneville	50	176	Valognes	83260	0,21%
50066	Jullouville	50	2401	Avranches	81200	2,96%
50069	Bourguenolles	50	343	Avranches	81200	0,42%
50070	Boutteville	50	59	Valognes	83260	0,07%
50072	Brainville	50	213	Coutances	80857	0,26%
50074	Brécey	50	2166	Avranches	81200	2,67%
50076	Bréhal	50	3480	Coutances	80857	4,30%
50077	Bretteville	50	1006	Cherbourg-en-Cotentin-1	90851	1,11%
50078	Bretteville-sur-Ay	50	436	Coutances	80857	0,54%
50079	Breuville	50	405	Cherbourg-en-Cotentin-1	90851	0,45%
50081	Bréville-sur-Mer	50	785	Coutances	80857	0,97%
50082	Bricquebec-en-Cotentin	50	5888	Valognes	83260	7,07%
50083	Bricquebosq	50	638	Cherbourg-en-Cotentin-2	24996	2,55%
50084	Bricqueville-la-Blouette	50	533	Coutances	80857	0,66%
50085	Bricqueville-sur-Mer	50	1263	Coutances	80857	1,56%
50086	Brillevast	50	321	Valognes	83260	0,39%
50087	Brix	50	2146	Valognes	83260	2,58%
50088	Brouains	50	140	Mortain Saint-Hilaire d'I	32884	0,43%
50090	Buais-Les-Monts	50	612	Mortain Saint-Hilaire d'I	32884	1,86%
50092	Camberton	50	693	Coutances	80857	0,86%
50093	Cametours	50	435	Saint-Lô	78913	0,55%
50094	Camprond	50	386	Coutances	80857	0,48%
50095	Canisy	50	1723	Saint-Lô	78913	2,18%
50096	Canteloup	50	216	Valognes	83260	0,26%
50097	Canville-la-Rocque	50	119	Coutances	80857	0,15%
50098	Carantilly	50	619	Saint-Lô	78913	0,78%
50099	Carentan-les-Marais	50	10220	Valognes	83260	12,27%
50101	Carneville	50	240	Valognes	83260	0,29%
50102	Carolles	50	768	Avranches	81200	0,95%
50105	Catteville	50	103	Valognes	83260	0,12%
50106	Cavigny	50	268	Saint-Lô	78913	0,34%
50108	Céaux	50	413	Avranches	81200	0,51%
50109	Cérences	50	1806	Coutances	80857	2,23%
50110	Cerisy-la-Forêt	50	1014	Saint-Lô	78913	1,28%
50111	Cerisy-la-Salle	50	1026	Saint-Lô	78913	1,30%
50112	La Chaise-Baudouin	50	443	Avranches	81200	0,55%
50115	Le Grippon	50	390	Avranches	81200	0,48%
50117	Champeaux	50	341	Avranches	81200	0,42%
50118	Champrepus	50	322	Avranches	81200	0,40%
50120	Chanteloup	50	393	Coutances	80857	0,49%



**RÉPUBLIQUE
FRANÇAISE**

*Liberté
Égalité
Fraternité*



50121	La Chapelle-Cécelin	50	244	Avranches	81200	0,30%
50124	La Chapelle-Urée	50	171	Avranches	81200	0,21%
50126	Chavoy	50	130	Avranches	81200	0,16%
50129	Cherbourg-en-Cotentin	50	78028	Cherbourg-en-Cotentin-1	90851	85,89%
50130	Chérencé-le-Héron	50	438	Avranches	81200	0,54%
50135	Clitourps	50	228	Valognes	83260	0,27%
50137	La Colombe	50	627	Avranches	81200	0,77%
50138	Colomby	50	566	Valognes	83260	0,68%
50139	Condé-sur-Vire	50	4136	Saint-Lô	78913	5,24%
50142	Vicq-sur-Mer	50	1083	Valognes	83260	1,30%
50143	Coudeville-sur-Mer	50	873	Coutances	80857	1,08%
50144	Coulouvray-Boisbenâtre	50	529	Avranches	81200	0,65%
50145	Courcy	50	623	Coutances	80857	0,77%
50146	Courtills	50	219	Avranches	81200	0,27%
50147	Coutances	50	8372	Coutances	80857	10,35%
50148	Couvains	50	577	Saint-Lô	78913	0,73%
50149	Couville	50	1228	Cherbourg-en-Cotentin-1	90851	1,35%
50150	Crasville	50	223	Valognes	83260	0,27%
50151	Créances	50	2079	Coutances	80857	2,57%
50152	Les Cresnays	50	230	Avranches	81200	0,28%
50155	Crollon	50	298	Avranches	81200	0,37%
50156	Crosville-sur-Douve	50	62	Valognes	83260	0,07%
50158	Cuves	50	263	Avranches	81200	0,32%
50159	Dangy	50	660	Saint-Lô	78913	0,84%
50161	Le Désert	50	605	Saint-Lô	78913	0,77%
50162	Digosville	50	1665	Cherbourg-en-Cotentin-1	90851	1,83%
50164	Domjean	50	998	Saint-Lô	78913	1,26%
50165	Donville-les-Bains	50	3133	Granville	23854	13,13%
50166	Doville	50	326	Coutances	80857	0,40%
50167	Dragey-Ronthon	50	789	Avranches	81200	0,97%
50168	Ducey-Les Chéris	50	2829	Avranches	81200	3,48%
50169	Écausseville	50	112	Valognes	83260	0,13%
50172	Émondeville	50	342	Valognes	83260	0,41%
50174	Équilly	50	194	Avranches	81200	0,24%
50175	Éroudeville	50	180	Valognes	83260	0,22%
50176	L'Étang-Bertrand	50	344	Valognes	83260	0,41%
50177	Étienville	50	376	Valognes	83260	0,45%
50178	Fermanville	50	1291	Valognes	83260	1,55%
50181	Feugères	50	353	Coutances	80857	0,44%
50182	La Feuillie	50	299	Coutances	80857	0,37%
50183	Fierville-les-Mines	50	349	Valognes	83260	0,42%
50184	Flamanville	50	1682	Cherbourg-en-Cotentin-2	24996	6,73%
50185	Fleury	50	1085	Avranches	81200	1,34%
50186	Flottemanville	50	227	Valognes	83260	0,27%
50188	Folligny	50	1109	Avranches	81200	1,37%
50190	Fontenay-sur-Mer	50	164	Valognes	83260	0,20%



**RÉPUBLIQUE
FRANÇAISE**

*Liberté
Égalité
Fraternité*



50192	Fourneaux	50	131	Saint-Lô	78913	0,17%
50193	Le Fresne-Poret	50	222	Mortain Saint-Hilaire d'I	32884	0,68%
50194	Fresville	50	377	Valognes	83260	0,45%
50195	Gathemo	50	268	Mortain Saint-Hilaire d'I	32884	0,81%
50196	Gatteville-le-Phare	50	468	Valognes	83260	0,56%
50197	Gavray-sur-Sienne	50	2028	Coutances	80857	2,51%
50198	Geffosses	50	498	Coutances	80857	0,62%
50199	Genêts	50	453	Avranches	81200	0,56%
50200	Ger	50	818	Mortain Saint-Hilaire d'I	32884	2,49%
50205	La Godefroy	50	295	Avranches	81200	0,36%
50207	Golleville	50	165	Valognes	83260	0,20%
50208	Gonfreville	50	162	Coutances	80857	0,20%
50209	Gonneville-Le Theil	50	1504	Valognes	83260	1,81%
50210	Gorges	50	347	Coutances	80857	0,43%
50214	Gouvets	50	291	Saint-Lô	78913	0,37%
50215	Gouville-sur-Mer	50	3266	Coutances	80857	4,04%
50216	Graignes-Mesnil-Angot	50	800	Saint-Lô	78913	1,01%
50217	Le Grand-Celland	50	595	Avranches	81200	0,73%
50218	Granville	50	12799	Granville	23854	53,66%
50219	Gratot	50	674	Coutances	80857	0,83%
50221	Grimesnil	50	70	Coutances	80857	0,09%
50222	Grosville	50	804	Cherbourg-en-Cotentin-2	24996	3,22%
50225	Le Guislain	50	139	Avranches	81200	0,17%
50227	Le Ham	50	312	Valognes	83260	0,37%
50228	Hambye	50	1077	Avranches	81200	1,33%
50229	Hamelin	50	109	Avranches	81200	0,13%
50230	Hardinvast	50	924	Cherbourg-en-Cotentin-1	90851	1,02%
50231	Hauteville-sur-Mer	50	707	Coutances	80857	0,87%
50232	Hauteville-la-Guichard	50	452	Coutances	80857	0,56%
50233	Hautteville-Bocage	50	154	Valognes	83260	0,18%
50234	La Haye-Bellefond	50	67	Avranches	81200	0,08%
50235	La Haye-d'Ectot	50	285	Valognes	83260	0,34%
50236	La Haye	50	3986	Coutances	80857	4,93%
50237	La Haye-Pesnel	50	1261	Avranches	81200	1,55%
50238	Héauville	50	462	Cherbourg-en-Cotentin-2	24996	1,85%
50239	Thèreval	50	1781	Saint-Lô	78913	2,26%
50240	Helleville	50	563	Cherbourg-en-Cotentin-2	24996	2,25%
50241	Hémevez	50	186	Valognes	83260	0,22%
50243	Heugueville-sur-Sienne	50	462	Coutances	80857	0,57%
50246	Hiesville	50	72	Valognes	83260	0,09%
50247	Hocquigny	50	194	Avranches	81200	0,24%
50251	Huberville	50	361	Valognes	83260	0,43%
50252	Hudimesnil	50	926	Coutances	80857	1,15%
50253	Huisnes-sur-Mer	50	168	Avranches	81200	0,21%



**RÉPUBLIQUE
FRANÇAISE**

*Liberté
Égalité
Fraternité*



50256	Isigny-le-Buat	50	3187	Mortain Saint-Hilaire d'I	32884	9,69%
50258	Joganville	50	85	Valognes	83260	0,10%
50259	Juilley	50	664	Avranches	81200	0,82%
50260	Juvigny les Vallées	50	1678	Mortain Saint-Hilaire d'I	32884	5,10%
50261	Lamberville	50	167	Saint-Lô	78913	0,21%
50262	La Lande-d'Airou	50	535	Avranches	81200	0,66%
50263	Lapenty	50	382	Mortain Saint-Hilaire d'I	32884	1,16%
50265	Laulne	50	185	Coutances	80857	0,23%
50266	Lengronne	50	463	Coutances	80857	0,57%
50267	Lessay	50	2255	Coutances	80857	2,79%
50268	Lestre	50	244	Valognes	83260	0,29%
50269	Liesville-sur-Douve	50	214	Valognes	83260	0,26%
50270	Lieusaint	50	400	Valognes	83260	0,48%
50271	Lingard	50	88	Mortain Saint-Hilaire d'I	32884	0,27%
50272	Tourneville-sur-Mer	50	1668	Coutances	80857	2,06%
50273	Montsenelle	50	1438	Coutances	80857	1,78%
50274	Les Loges-Marchis	50	1028	Mortain Saint-Hilaire d'I	32884	3,13%
50275	Les Loges-sur-Brécey	50	117	Avranches	81200	0,14%
50276	Lolif	50	608	Avranches	81200	0,75%
50277	Longueville	50	612	Coutances	80857	0,76%
50278	Le Loreur	50	262	Coutances	80857	0,32%
50279	Le Lorey	50	570	Coutances	80857	0,70%
50281	La Lucerne-d'Outremer	50	847	Avranches	81200	1,04%
50282	Le Luot	50	285	Avranches	81200	0,35%
50283	La Luzerne	50	81	Saint-Lô	78913	0,10%
50285	Magneville	50	311	Valognes	83260	0,37%
50288	Marcey-les-Grèves	50	1286	Avranches	81200	1,58%
50289	Marchésieux	50	684	Coutances	80857	0,85%
50290	Marcilly	50	353	Avranches	81200	0,43%
50291	Margueray	50	117	Avranches	81200	0,14%
50292	Marigny-Le-Lozon	50	2754	Saint-Lô	78913	3,49%
50294	Martinvast	50	1340	Cherbourg-en-Cotentin-1	90851	1,47%
50295	Maupertuis	50	147	Avranches	81200	0,18%
50296	Maupertus-sur-Mer	50	229	Valognes	83260	0,28%
50297	La Meauffe	50	998	Saint-Lô	78913	1,26%
50298	Méautis	50	648	Valognes	83260	0,78%
50299	Le Mesnil	50	204	Valognes	83260	0,25%
50300	Le Mesnil-Adelée	50	158	Mortain Saint-Hilaire d'I	32884	0,48%
50302	Le Mesnil-Amey	50	287	Saint-Lô	78913	0,36%
50304	Le Mesnil-Aubert	50	195	Coutances	80857	0,24%
50305	Le Mesnil-au-Val	50	727	Cherbourg-en-Cotentin-1	90851	0,80%
50310	Le Mesnil-Eury	50	180	Saint-Lô	78913	0,23%
50311	Le Mesnil-Garnier	50	222	Coutances	80857	0,27%



**RÉPUBLIQUE
FRANÇAISE**

*Liberté
Égalité
Fraternité*



50312	Le Mesnil-Gilbert	50	142	Mortain Saint-Hilaire d'I	32884	0,43%
50315	Le Mesnillard	50	251	Mortain Saint-Hilaire d'I	32884	0,76%
50317	Le Mesnil-Ozenne	50	269	Avranches	81200	0,33%
50321	Le Mesnil-Rouxelin	50	470	Saint-Lô	78913	0,60%
50324	Le Mesnil-Véron	50	108	Saint-Lô	78913	0,14%
50326	Le Mesnil-Villeman	50	237	Coutances	80857	0,29%
50327	La Meurdraquière	50	195	Coutances	80857	0,24%
50328	Millières	50	760	Coutances	80857	0,94%
50332	Les Moitiers-d'Allonne	50	730	Valognes	83260	0,88%
50334	Montabot	50	272	Avranches	81200	0,33%
50335	Montaigu-la-Brisette	50	499	Valognes	83260	0,60%
50336	Montaigu-les-Bois	50	208	Coutances	80857	0,26%
50338	Montbray	50	325	Avranches	81200	0,40%
50340	Montcuit	50	185	Coutances	80857	0,23%
50341	Montebourg	50	1951	Valognes	83260	2,34%
50342	Montfarville	50	798	Valognes	83260	0,96%
50345	Monthuchon	50	702	Coutances	80857	0,87%
50347	Montjoie-Saint-Martin	50	250	Avranches	81200	0,31%
50349	Montmartin-sur-Mer	50	1413	Coutances	80857	1,75%
50350	Montpinchon	50	543	Coutances	80857	0,67%
50351	Monrabot	50	79	Saint-Lô	78913	0,10%
50352	Montreuil-sur-Lozon	50	345	Saint-Lô	78913	0,44%
50353	Le Mont-Saint-Michel	50	23	Avranches	81200	0,03%
50356	Moon-sur-Elle	50	779	Saint-Lô	78913	0,99%
50357	Morigny	50	70	Avranches	81200	0,09%
50359	Mortain-Bocage	50	2954	Mortain Saint-Hilaire d'I	32884	8,98%
50360	Morville	50	278	Valognes	83260	0,33%
50361	La Mouche	50	246	Avranches	81200	0,30%
50362	Moulines	50	281	Mortain Saint-Hilaire d'I	32884	0,85%
50363	Moyon Villages	50	1465	Saint-Lô	78913	1,86%
50364	Muneville-le-Bingard	50	730	Coutances	80857	0,90%
50365	Muneville-sur-Mer	50	494	Coutances	80857	0,61%
50368	Nay	50	68	Coutances	80857	0,08%
50369	Négreville	50	844	Valognes	83260	1,01%
50370	Néhou	50	608	Valognes	83260	0,73%
50371	Le Neufbourg	50	399	Mortain Saint-Hilaire d'I	32884	1,21%
50372	Neufmesnil	50	174	Coutances	80857	0,22%
50373	Neuville-au-Plain	50	84	Valognes	83260	0,10%
50374	Neuville-en-Beaumont	50	25	Valognes	83260	0,03%
50376	Nicorps	50	361	Coutances	80857	0,45%
50378	Notre-Dame-de-Cenilly	50	631	Saint-Lô	78913	0,80%
50379	Notre-Dame-de-Livoye	50	166	Avranches	81200	0,20%
50382	Nouainville	50	620	Cherbourg-en-Cotentin-1	90851	0,68%
50384	Octeville-l'Avenel	50	233	Valognes	83260	0,28%
50387	Orglandes	50	349	Valognes	83260	0,42%



**RÉPUBLIQUE
FRANÇAISE**

*Liberté
Égalité
Fraternité*



50388	Orval sur Sienna	50	1222	Coutances	80857	1,51%
50389	Ouville	50	447	Coutances	80857	0,55%
50390	Ozeville	50	156	Valognes	83260	0,19%
50391	Grandparigny	50	2623	Mortain Saint-Hilaire d'I	32884	7,98%
50393	Percy-en-Normandie	50	2628	Avranches	81200	3,24%
50394	Périers	50	2355	Coutances	80857	2,91%
50395	La Pernelle	50	287	Valognes	83260	0,34%
50397	Perriers-en-Beauficel	50	207	Mortain Saint-Hilaire d'I	32884	0,63%
50398	Le Perron	50	193	Saint-Lô	78913	0,24%
50399	Le Petit-Celland	50	175	Avranches	81200	0,22%
50400	Picauville	50	3222	Valognes	83260	3,87%
50401	Pierreville	50	759	Cherbourg-en-Cotentin-2	24996	3,04%
50402	Les Pieux	50	3266	Cherbourg-en-Cotentin-2	24996	13,07%
50403	Pirou	50	1486	Coutances	80857	1,84%
50405	Le Plessis-Lastelle	50	238	Coutances	80857	0,29%
50407	Poilly	50	968	Avranches	81200	1,19%
50408	Pontaubault	50	576	Avranches	81200	0,71%
50409	Pont-Hébert	50	1902	Saint-Lô	78913	2,41%
50410	Pontorson	50	4319	Avranches	81200	5,32%
50411	Ponts	50	684	Avranches	81200	0,84%
50412	Port-Bail-sur-Mer	50	2522	Valognes	83260	3,03%
50413	Précey	50	567	Avranches	81200	0,70%
50417	Quettehou	50	1798	Valognes	83260	2,16%
50419	Quetteville-sur-Sienne	50	3181	Coutances	80857	3,93%
50420	Quibou	50	842	Saint-Lô	78913	1,07%
50421	Quinéville	50	260	Valognes	83260	0,31%
50422	Raids	50	208	Coutances	80857	0,26%
50423	Rampan	50	227	Saint-Lô	78913	0,29%
50425	Rauville-la-Bigot	50	1091	Valognes	83260	1,31%
50426	Rauville-la-Place	50	388	Valognes	83260	0,47%
50428	Reffuveille	50	537	Mortain Saint-Hilaire d'I	32884	1,63%
50429	Regnéville-sur-Mer	50	731	Coutances	80857	0,90%
50430	Reigneville-Bocage	50	38	Valognes	83260	0,05%
50431	Remilly Les Marais	50	1064	Saint-Lô	78913	1,35%
50433	Réville	50	1038	Valognes	83260	1,25%
50435	Rocheville	50	608	Valognes	83260	0,73%
50436	Romagny Fontenay	50	1247	Mortain Saint-Hilaire d'I	32884	3,79%
50437	Roncey	50	776	Coutances	80857	0,96%
50442	Le Rozel	50	244	Cherbourg-en-Cotentin-2	24996	0,98%
50443	Sacey	50	512	Avranches	81200	0,63%
50444	Saint-Amand-Villages	50	2523	Saint-Lô	78913	3,20%
50445	Saint-André-de-Bohon	50	369	Valognes	83260	0,44%
50446	Saint-André-de-l'Épine	50	553	Saint-Lô	78913	0,70%
50447	Saint-Aubin-des-Préaux	50	475	Granville	23854	1,99%



**RÉPUBLIQUE
FRANÇAISE**

*Liberté
Égalité
Fraternité*



50448	Saint-Aubin-de-Terregatte	50	651	Avranches	81200	0,80%
50450	Saint-Barthélemy	50	338	Mortain Saint-Hilaire d'I	32884	1,03%
50451	Saint-Brice	50	136	Avranches	81200	0,17%
50452	Saint-Brice-de-Landelles	50	651	Mortain Saint-Hilaire d'I	32884	1,98%
50453	Sainte-Cécile	50	785	Avranches	81200	0,97%
50454	Saint-Christophe-du-Foc	50	412	Cherbourg-en-Cotentin-2	24996	1,65%
50455	Saint-Clair-sur-l'Elle	50	973	Saint-Lô	78913	1,23%
50456	Saint-Clément-Rancoudray	50	548	Mortain Saint-Hilaire d'I	32884	1,67%
50457	Sainte-Colombe	50	181	Valognes	83260	0,22%
50461	Saint-Cyr	50	211	Valognes	83260	0,25%
50462	Saint-Cyr-du-Bailleul	50	349	Mortain Saint-Hilaire d'I	32884	1,06%
50463	Saint-Denis-le-Gast	50	527	Coutances	80857	0,65%
50464	Saint-Denis-le-Vêtu	50	605	Coutances	80857	0,75%
50467	Saint-Floxel	50	490	Valognes	83260	0,59%
50468	Saint-Fromond	50	749	Saint-Lô	78913	0,95%
50469	Sainte-Geneviève	50	309	Valognes	83260	0,37%
50471	Saint-Georges-de-la-Rivière	50	253	Valognes	83260	0,30%
50472	Saint-Georges-de-Livoye	50	205	Avranches	81200	0,25%
50473	Saint-Georges-d'Elle	50	378	Saint-Lô	78913	0,48%
50474	Saint-Georges-de-Rouelley	50	529	Mortain Saint-Hilaire d'I	32884	1,61%
50475	Saint-Georges-Montcocq	50	983	Saint-Lô	78913	1,25%
50476	Saint-Germain-d'Elle	50	209	Saint-Lô	78913	0,26%
50478	Saint-Germain-de-Tournebut	50	418	Valognes	83260	0,50%
50479	Saint-Germain-de-Varreville	50	109	Valognes	83260	0,13%
50480	Saint-Germain-le-Gaillard	50	795	Cherbourg-en-Cotentin-2	24996	3,18%
50481	Saint-Germain-sur-Ay	50	920	Coutances	80857	1,14%
50482	Saint-Germain-sur-Sèves	50	174	Coutances	80857	0,22%
50483	Saint-Gilles	50	987	Saint-Lô	78913	1,25%
50484	Saint-Hilaire-du-Harcouët	50	5735	Mortain Saint-Hilaire d'I	32884	17,44%
50486	Saint-Jacques-de-Néhou	50	629	Valognes	83260	0,76%
50487	Saint-James	50	4966	Avranches	81200	6,12%
50488	Saint-Jean-de-Daye	50	645	Saint-Lô	78913	0,82%
50489	Saint-Jean-de-la-Haize	50	538	Avranches	81200	0,66%
50490	Saint-Jean-de-la-Rivière	50	366	Valognes	83260	0,44%
50491	Saint-Jean-de-Savigny	50	422	Saint-Lô	78913	0,53%
50492	Saint-Jean-d'Elle	50	2535	Saint-Lô	78913	3,21%
50493	Saint-Jean-des-Champs	50	1521	Avranches	81200	1,87%
50495	Saint-Jean-du-Corail-des-Bois	50	75	Avranches	81200	0,09%
50496	Saint-Jean-le-Thomas	50	395	Avranches	81200	0,49%



**RÉPUBLIQUE
FRANÇAISE**

*Liberté
Égalité
Fraternité*



50498	Saint-Joseph	50	817	Valognes	83260	0,98%
50499	Saint-Laurent-de-Cuves	50	499	Avranches	81200	0,61%
50500	Saint-Laurent-de-Terregatte	50	645	Avranches	81200	0,79%
50502	Saint-Lô	50	19352	Saint-Lô	78913	24,52%
50504	Saint-Louet-sur-Vire	50	209	Saint-Lô	78913	0,26%
50505	Saint-Loup	50	678	Avranches	81200	0,83%
50506	Saint-Malo-de-la-Lande	50	462	Coutances	80857	0,57%
50507	Saint-Marcouf	50	353	Valognes	83260	0,42%
50509	Sainte-Marie-du-Mont	50	694	Valognes	83260	0,83%
50510	Saint-Martin-d'Aubigny	50	606	Coutances	80857	0,75%
50511	Saint-Martin-d'Audouville	50	153	Valognes	83260	0,18%
50512	Saint-Martin-de-Bonfossé	50	536	Saint-Lô	78913	0,68%
50513	Saint-Martin-de-Cenilly	50	206	Saint-Lô	78913	0,26%
50514	Chaulieu	50	287	Mortain Saint-Hilaire d'I	32884	0,87%
50517	Saint-Martin-de-Varreville	50	170	Valognes	83260	0,20%
50518	Saint-Martin-le-Bouillant	50	312	Avranches	81200	0,38%
50519	Saint-Martin-le-Gréard	50	618	Cherbourg-en-Cotentin-1	90851	0,68%
50521	Saint-Maur-des-Bois	50	157	Avranches	81200	0,19%
50522	Saint-Maurice-en-Cotentin	50	248	Valognes	83260	0,30%
50523	Sainte-Mère-Église	50	2910	Valognes	83260	3,50%
50525	Saint-Michel-de-Montjoie	50	344	Mortain Saint-Hilaire d'I	32884	1,05%
50528	Saint-Nicolas-de-Pierrepont	50	299	Coutances	80857	0,37%
50529	Saint-Nicolas-des-Bois	50	92	Avranches	81200	0,11%
50531	Saint-Ovin	50	763	Avranches	81200	0,94%
50532	Saint-Pair-sur-Mer	50	4372	Granville	23854	18,33%
50533	Saint-Patrice-de-Clajds	50	177	Coutances	80857	0,22%
50535	Le Parc	50	907	Avranches	81200	1,12%
50536	Saint-Pierre-d'Arthéglise	50	169	Valognes	83260	0,20%
50537	Saint-Pierre-de-Coutances	50	396	Coutances	80857	0,49%
50538	Saint-Pierre-de-Semilly	50	428	Saint-Lô	78913	0,54%
50539	Saint-Pierre-Église	50	1797	Valognes	83260	2,16%
50540	Saint-Pierre-Langers	50	621	Avranches	81200	0,76%
50541	Saint-Planchers	50	1451	Granville	23854	6,08%
50542	Saint-Pois	50	462	Mortain Saint-Hilaire d'I	32884	1,40%
50543	Saint-Quentin-sur-le-Homme	50	1340	Avranches	81200	1,65%
50546	Bourgvallées	50	3319	Saint-Lô	78913	4,21%
50548	Saint-Sauveur-de-Pierrepont	50	122	Coutances	80857	0,15%
50549	Saint-Sauveur-la-Pommeraye	50	401	Coutances	80857	0,50%
50550	Saint-Sauveur-Villages	50	3250	Coutances	80857	4,02%
50551	Saint-Sauveur-le-Vicomte	50	2088	Valognes	83260	2,51%
50552	Saint-Sébastien-de-Raids	50	325	Coutances	80857	0,40%
50553	Saint-Senier-de-Beuvron	50	329	Avranches	81200	0,41%



50554	Saint-Senier-sous-Avranches	50	1426	Avranches	81200	1,76%
50556	Sainte-Suzanne-sur-Vire	50	694	Saint-Lô	78913	0,88%
50562	Saint-Vaast-la-Hougue	50	1666	Valognes	83260	2,00%
50563	Saint-Vigor-des-Monts	50	283	Saint-Lô	78913	0,36%
50564	Terre-et-Marais	50	1288	Coutances	80857	1,59%
50565	Sartilly-Baie-Bocage	50	2843	Avranches	81200	3,50%
50567	Saussemesnil	50	912	Valognes	83260	1,10%
50568	Saussey	50	458	Coutances	80857	0,57%
50569	Savigny	50	433	Coutances	80857	0,54%
50570	Savigny-le-Vieux	50	402	Mortain Saint-Hilaire d'I	32884	1,22%
50571	Sébeville	50	34	Valognes	83260	0,04%
50572	Sénoville	50	191	Valognes	83260	0,23%
50574	Servon	50	257	Avranches	81200	0,32%
50575	Sideville	50	840	Cherbourg-en-Cotentin-1	90851	0,92%
50576	Siouville-Hague	50	936	Cherbourg-en-Cotentin-2	24996	3,74%
50577	Sortosville-en-Beaumont	50	302	Valognes	83260	0,36%
50578	Sortosville	50	78	Valognes	83260	0,09%
50579	Sottevast	50	1455	Valognes	83260	1,75%
50580	Sotteville	50	483	Cherbourg-en-Cotentin-2	24996	1,93%
50582	Sourdeval	50	3040	Mortain Saint-Hilaire d'I	32884	9,24%
50584	Subigny	50	377	Avranches	81200	0,46%
50585	Surtainville	50	1169	Cherbourg-en-Cotentin-2	24996	4,68%
50587	Tailleped	50	17	Valognes	83260	0,02%
50588	Tamerville	50	693	Valognes	83260	0,83%
50589	Tanis	50	273	Avranches	81200	0,34%
50590	Le Tanu	50	421	Avranches	81200	0,52%
50591	Le Teilleul	50	1692	Mortain Saint-Hilaire d'I	32884	5,15%
50592	Tessy-Bocage	50	2219	Saint-Lô	78913	2,81%
50593	Teurthéville-Bocage	50	594	Valognes	83260	0,71%
50594	Teurthéville-Hague	50	1029	Cherbourg-en-Cotentin-1	90851	1,13%
50596	Théville	50	311	Valognes	83260	0,37%
50597	Tirepied-sur-Sée	50	953	Avranches	81200	1,17%
50598	Tocqueville	50	257	Valognes	83260	0,31%
50599	Tollevast	50	1650	Cherbourg-en-Cotentin-1	90851	1,82%
50601	Torigny-les-Villes	50	4441	Saint-Lô	78913	5,63%
50603	Tourville-sur-Sienne	50	772	Coutances	80857	0,95%
50604	Tréauville	50	727	Cherbourg-en-Cotentin-2	24996	2,91%
50606	Tribehou	50	511	Saint-Lô	78913	0,65%
50607	La Trinité	50	401	Avranches	81200	0,49%
50609	Turqueville	50	127	Valognes	83260	0,15%



**RÉPUBLIQUE
FRANÇAISE**

*Liberté
Égalité
Fraternité*



50610	Urville	50	196	Valognes	83260	0,24%
50612	Vains	50	760	Avranches	81200	0,94%
50613	Valcanville	50	391	Valognes	83260	0,47%
50615	Valognes	50	6896	Valognes	83260	8,28%
50616	Le Val-Saint-Père	50	1914	Avranches	81200	2,36%
50617	Varenguebec	50	329	Coutances	80857	0,41%
50618	Varouville	50	222	Valognes	83260	0,27%
50619	Le Vast	50	325	Valognes	83260	0,39%
50621	Vaudreville	50	72	Valognes	83260	0,09%
50624	La Vendelée	50	468	Coutances	80857	0,58%
50626	Ver	50	384	Coutances	80857	0,47%
50628	Vernix	50	155	Avranches	81200	0,19%
50629	Vesly	50	732	Coutances	80857	0,91%
50633	Le Vicel	50	119	Valognes	83260	0,14%
50634	Videcosville	50	88	Valognes	83260	0,11%
50637	Villebaudon	50	325	Avranches	81200	0,40%
50639	Villedieu-les-Poêles- Rouffigny	50	3845	Avranches	81200	4,74%
50641	Villiers-Fossard	50	644	Saint-Lô	78913	0,82%
50643	Virandeville	50	771	Cherbourg-en- Cotentin-1	90851	0,85%
50647	Yquelon	50	1186	Granville	23854	4,97%
50648	Yvetot-Bocage	50	1188	Valognes	83260	1,43%
61001	Alençon	61	25667	Alençon	51169	50,16%
61002	Almenêches	61	642	Argentan	49285	1,30%
61005	Appenai-sous-Bellême	61	277	Mortagne Bellême	48373	0,57%
61006	Argentan	61	13494	Argentan	49285	27,38%
61007	Athis-Val de Rouvre	61	4208	Fliers	53029	7,94%
61008	Aube	61	1249	L'Aigle	41991	2,97%
61010	Aubry-le-Panthou	61	130	L'Aigle	41991	0,31%
61011	Aubusson	61	396	Fliers	53029	0,75%
61012	Auguaise	61	197	L'Aigle	41991	0,47%
61013	Aunay-les-Bois	61	142	Mortagne Bellême	48373	0,29%
61014	Aunou-le-Faucon	61	247	Argentan	49285	0,50%
61015	Aunou-sur-Orne	61	276	Argentan	49285	0,56%
61018	Avernes-Saint-Gourgon	61	69	L'Aigle	41991	0,16%
61020	Avoine	61	217	Argentan	49285	0,44%
61021	Avrilly	61	94	La Ferté Macé Domfront	32297	0,29%
61023	Bailleul	61	608	Argentan	49285	1,23%
61024	Banvou	61	630	La Ferté Macé Domfront	32297	1,95%
61026	Barville	61	185	Mortagne Bellême	48373	0,38%
61028	Bazoques-au-Houlme	61	455	Argentan	49285	0,92%
61029	Bazoques-sur-Hoëne	61	833	Mortagne Bellême	48373	1,72%
61030	La Bazoque	61	272	Fliers	53029	0,51%
61032	Beaufai	61	327	L'Aigle	41991	0,78%
61034	Beaulieu	61	203	L'Aigle	41991	0,48%
61035	Beuvain	61	265	La Ferté Macé Domfront	32297	0,82%
61036	Belfonds	61	208	Argentan	49285	0,42%



**RÉPUBLIQUE
FRANÇAISE**

*Liberté
Égalité
Fraternité*



61037	Bellavilliers	61	135	Mortagne Bellême	48373	0,28%
61038	Bellême	61	1457	Mortagne Bellême	48373	3,01%
61039	La Bellière	61	129	Argentan	49285	0,26%
61040	Bellou-en-Houlme	61	1031	Flers	53029	1,94%
61041	Bellou-le-Trichard	61	196	Mortagne Bellême	48373	0,41%
61043	Berd'huis	61	1094	Mortagne Bellême	48373	2,26%
61044	Berjou	61	427	Flers	53029	0,81%
61046	Bizou	61	141	Mortagne Bellême	48373	0,29%
61048	Boëcé	61	125	Mortagne Bellême	48373	0,26%
61049	Boissei-la-Lande	61	109	Argentan	49285	0,22%
61050	Cour-Maugis sur Huisne	61	580	Mortagne Bellême	48373	1,20%
61051	Boitron	61	348	Argentan	49285	0,71%
61052	Bonnefoi	61	189	L'Aigle	41991	0,45%
61053	Bonsmoulins	61	232	L'Aigle	41991	0,55%
61054	Le Bosc-Renoult	61	259	L'Aigle	41991	0,62%
61055	Boucé	61	567	Argentan	49285	1,15%
61056	Le Bouillon	61	167	Alençon	51169	0,33%
61060	Brethel	61	136	L'Aigle	41991	0,32%
61061	Bretoncelles	61	1462	Mortagne Bellême	48373	3,02%
61062	Briex	61	89	Argentan	49285	0,18%
61063	Briouze	61	1511	Flers	53029	2,85%
61064	Brullemail	61	92	L'Aigle	41991	0,22%
61066	Buré	61	101	Mortagne Bellême	48373	0,21%
61067	Bures	61	166	Mortagne Bellême	48373	0,34%
61068	Bursard	61	200	Argentan	49285	0,41%
61069	Cahan	61	162	Flers	53029	0,31%
61070	Caligny	61	845	Flers	53029	1,59%
61071	Camembert	61	169	L'Aigle	41991	0,40%
61072	Canapville	61	218	L'Aigle	41991	0,52%
61074	Carrouges	61	626	Alençon	51169	1,22%
61075	Ceaucé	61	1164	La Ferté Macé Domfront	32297	3,60%
61076	Le Cercueil	61	145	Alençon	51169	0,28%
61077	Cerisé	61	853	Alençon	51169	1,67%
61078	Cerisy-Belle-Étoile	61	706	Flers	53029	1,33%
61079	Ceton	61	1765	Mortagne Bellême	48373	3,65%
61080	Chahains	61	82	Alençon	51169	0,16%
61081	Chailloué	61	892	Argentan	49285	1,81%
61082	Le Chalange	61	84	L'Aigle	41991	0,20%
61084	Champcerie	61	177	Argentan	49285	0,36%
61085	Le Champ-de-la-Pierre	61	29	La Ferté Macé Domfront	32297	0,09%
61086	Les Champeaux	61	98	Argentan	49285	0,20%
61087	Champeaux-sur-Sarthe	61	160	Mortagne Bellême	48373	0,33%
61088	Champ-Haut	61	42	L'Aigle	41991	0,10%
61089	Champosoult	61	102	L'Aigle	41991	0,24%
61091	Champsecret	61	961	La Ferté Macé Domfront	32297	2,98%
61092	Chandai	61	681	L'Aigle	41991	1,62%
61093	Chanu	61	1248	Flers	53029	2,35%



**RÉPUBLIQUE
FRANÇAISE**

*Liberté
Égalité
Fraternité*



61094	La Chapelle-au-Moine	61	587	Flers	53029	1,11%
61095	La Chapelle-Biche	61	532	Flers	53029	1,00%
61096	Rives d'Andaine	61	2867	La Ferté Macé Domfront	32297	8,88%
61097	La Chapelle-Montligeon	61	510	Mortagne Bellême	48373	1,05%
61098	La Chapelle-près-Sées	61	488	Argentan	49285	0,99%
61099	La Chapelle-Souëf	61	245	Mortagne Bellême	48373	0,51%
61100	La Chapelle-Viel	61	289	L'Aigle	41991	0,69%
61101	Le Château-d'Almenêches	61	185	Argentan	49285	0,38%
61102	Le Châtellier	61	402	Flers	53029	0,76%
61103	Chaumont	61	167	L'Aigle	41991	0,40%
61104	La Chaux	61	53	La Ferté Macé Domfront	32297	0,16%
61105	Chemilli	61	173	Mortagne Bellême	48373	0,36%
61107	Ciral	61	410	Alençon	51169	0,80%
61108	Cisai-Saint-Aubin	61	181	L'Aigle	41991	0,43%
61111	Colombiers	61	334	Alençon	51169	0,65%
61113	Comblot	61	61	Mortagne Bellême	48373	0,13%
61114	Commeaux	61	149	Argentan	49285	0,30%
61116	Sablons sur Huisne	61	1983	Mortagne Bellême	48373	4,10%
61117	Condé-sur-Sarthe	61	2492	Alençon	51169	4,87%
61118	Corbon	61	112	Mortagne Bellême	48373	0,23%
61120	Coudehard	61	78	Argentan	49285	0,16%
61121	Coulimer	61	292	Mortagne Bellême	48373	0,60%
61122	Coulmer	61	81	L'Aigle	41991	0,19%
61123	Coulonces	61	212	Argentan	49285	0,43%
61124	La Coulonche	61	498	La Ferté Macé Domfront	32297	1,54%
61126	Coulonges-sur-Sarthe	61	486	Mortagne Bellême	48373	1,00%
61129	Courgeon	61	351	Mortagne Bellême	48373	0,73%
61130	Courgeoût	61	460	Mortagne Bellême	48373	0,95%
61133	Courtomer	61	725	L'Aigle	41991	1,73%
61137	Craménil	61	128	Flers	53029	0,24%
61138	Croisilles	61	193	L'Aigle	41991	0,46%
61139	Crouttes	61	304	L'Aigle	41991	0,72%
61140	Crulai	61	803	L'Aigle	41991	1,91%
61141	Cuissai	61	436	Alençon	51169	0,85%
61142	Dame-Marie	61	156	Mortagne Bellême	48373	0,32%
61143	Damigny	61	2425	Alençon	51169	4,74%
61145	Domfront en Poirais	61	4131	La Ferté Macé Domfront	32297	12,79%
61146	Dompierre	61	384	La Ferté Macé Domfront	32297	1,19%
61148	Durcet	61	289	Flers	53029	0,54%
61149	Échalou	61	328	Flers	53029	0,62%
61150	Échauffour	61	730	L'Aigle	41991	1,74%
61151	Écorcei	61	376	L'Aigle	41991	0,90%
61152	Écorches	61	104	Argentan	49285	0,21%
61153	Écouché-les-Vallées	61	2193	Argentan	49285	4,45%
61156	Essay	61	543	Argentan	49285	1,10%
61158	Faverolles	61	132	Argentan	49285	0,27%



**RÉPUBLIQUE
FRANÇAISE**

*Liberté
Égalité
Fraternité*



61159	Fay	61	69	L'Aigle	41991	0,16%
61160	Feings	61	191	Mortagne Bellême	48373	0,39%
61162	La Ferrière-au-Doyen	61	156	L'Aigle	41991	0,37%
61163	La Ferrière-aux-Étangs	61	1531	Flers	53029	2,89%
61164	La Ferrière-Béchet	61	250	Argentan	49285	0,51%
61165	La Ferrière-Bochard	61	706	Alençon	51169	1,38%
61166	Ferrières-la-Verrerie	61	148	L'Aigle	41991	0,35%
61167	La Ferté-en-Ouche	61	2960	L'Aigle	41991	7,05%
61168	La Ferté Macé	61	5095	La Ferté Macé Domfront	32297	15,78%
61169	Flers	61	14308	Flers	53029	26,98%
61170	Fleuré	61	205	Argentan	49285	0,42%
61171	Fontaine-les-Bassets	61	115	Argentan	49285	0,23%
61176	Francheville	61	132	Argentan	49285	0,27%
61178	La Fresnaie-Fayel	61	51	L'Aigle	41991	0,12%
61180	Fresnay-le-Samson	61	108	L'Aigle	41991	0,26%
61181	Gacé	61	1771	L'Aigle	41991	4,22%
61182	Gandelain	61	416	Alençon	51169	0,81%
61183	Gâpree	61	144	L'Aigle	41991	0,34%
61187	Les Genettes	61	162	L'Aigle	41991	0,39%
61189	Giel-Courteilles	61	484	Argentan	49285	0,98%
61190	Ginai	61	72	Argentan	49285	0,15%
61193	La Gonfrière	61	274	L'Aigle	41991	0,65%
61194	Monts-sur-Orne	61	874	Argentan	49285	1,77%
61195	Le Grais	61	206	La Ferté Macé Domfront	32297	0,64%
61196	Belforêt-en-Perche	61	1486	Mortagne Bellême	48373	3,07%
61197	Guêprei	61	146	Argentan	49285	0,30%
61198	Guerquesalles	61	133	L'Aigle	41991	0,32%
61199	Habloville	61	335	Argentan	49285	0,68%
61202	Hauterive	61	459	Alençon	51169	0,90%
61203	Héloup	61	887	Alençon	51169	1,73%
61206	L'Hôme-Chamondot	61	260	Mortagne Bellême	48373	0,54%
61207	Igé	61	589	Mortagne Bellême	48373	1,22%
61208	Irai	61	609	L'Aigle	41991	1,45%
61209	Joué-du-Bois	61	386	La Ferté Macé Domfront	32297	1,20%
61210	Joué-du-Plain	61	237	Argentan	49285	0,48%
61211	Juvigny Val d'Andaine	61	2104	La Ferté Macé Domfront	32297	6,51%
61212	Juvigny-sur-Orne	61	119	Argentan	49285	0,24%
61213	Lalacelle	61	266	Alençon	51169	0,52%
61214	L'Aigle	61	7771	L'Aigle	41991	18,51%
61215	Laleu	61	361	Mortagne Bellême	48373	0,75%
61216	La Lande-de-Goult	61	186	Alençon	51169	0,36%
61217	La Lande-de-Lougé	61	57	Argentan	49285	0,12%
61218	La Lande-Patry	61	1752	Flers	53029	3,30%
61219	La Lande-Saint-Siméon	61	163	Flers	53029	0,31%
61221	Landigou	61	432	Flers	53029	0,81%
61222	Landisacq	61	772	Flers	53029	1,46%



**RÉPUBLIQUE
FRANÇAISE**

*Liberté
Égalité
Fraternité*



61224	Larré	61	467	Alençon	51169	0,91%
61225	Lignéres	61	29	L'Aigle	41991	0,07%
61227	Lignou	61	139	Flers	53029	0,26%
61228	L'Orée-d'Écouves	61	730	Alençon	51169	1,43%
61229	Loisail	61	134	Mortagne Bellême	48373	0,28%
61230	Longny les Villages	61	2826	Mortagne Bellême	48373	5,84%
61232	Lonlay-l'Abbaye	61	1118	La Ferté Macé Domfront	32297	3,46%
61233	Lonlay-le-Tesson	61	229	La Ferté Macé Domfront	32297	0,71%
61234	Lonrai	61	1084	Alençon	51169	2,12%
61237	Lougé-sur-Maire	61	314	Argentan	49285	0,64%
61238	Louvières-en-Auge	61	95	Argentan	49285	0,19%
61240	Macé	61	443	Argentan	49285	0,90%
61241	La Madeleine-Bouvet	61	416	Mortagne Bellême	48373	0,86%
61242	Le Mage	61	217	Mortagne Bellême	48373	0,45%
61243	Magny-le-Désert	61	1386	La Ferté Macé Domfront	32297	4,29%
61244	Mahéru	61	275	L'Aigle	41991	0,65%
61248	Mantilly	61	511	La Ferté Macé Domfront	32297	1,58%
61251	Marchemaisons	61	157	Mortagne Bellême	48373	0,32%
61252	Mardilly	61	133	L'Aigle	41991	0,32%
61255	Mauves-sur-Huisne	61	524	Mortagne Bellême	48373	1,08%
61256	Médavy	61	153	Argentan	49285	0,31%
61257	Méhoudin	61	121	La Ferté Macé Domfront	32297	0,37%
61258	Le Mêle-sur-Sarthe	61	659	Mortagne Bellême	48373	1,36%
61259	Le Ménil-Bérard	61	68	L'Aigle	41991	0,16%
61260	Le Ménil-de-Briouze	61	529	Flers	53029	1,00%
61261	Le Ménil-Broût	61	176	Alençon	51169	0,34%
61262	Le Ménil-Ciboult	61	117	Flers	53029	0,22%
61263	Ménil-Erreux	61	195	Alençon	51169	0,38%
61264	Ménil-Froger	61	62	L'Aigle	41991	0,15%
61265	Ménil-Gondouin	61	157	Argentan	49285	0,32%
61266	Le Ménil-Guyon	61	83	L'Aigle	41991	0,20%
61267	Ménil-Hermei	61	201	Argentan	49285	0,41%
61268	Ménil-Hubert-en-Exmes	61	120	L'Aigle	41991	0,29%
61269	Ménil-Hubert-sur-Orne	61	487	Flers	53029	0,92%
61271	Le Ménil-Scelleur	61	87	Argentan	49285	0,18%
61272	Le Ménil-Vicomte	61	26	L'Aigle	41991	0,06%
61273	Ménil-Vin	61	48	Argentan	49285	0,10%
61274	Les Menus	61	241	Mortagne Bellême	48373	0,50%
61275	Merlerault-le-Pin	61	1435	L'Aigle	41991	3,42%
61276	Merri	61	151	Argentan	49285	0,31%
61277	La Mesnière	61	277	Mortagne Bellême	48373	0,57%
61278	Messei	61	1819	Flers	53029	3,43%
61279	Mieuxcé	61	611	Alençon	51169	1,19%
61281	Moncy	61	265	Flers	53029	0,50%
61283	Montabard	61	284	Argentan	49285	0,58%
61284	Montchevrel	61	233	Mortagne Bellême	48373	0,48%



**RÉPUBLIQUE
FRANÇAISE**

*Liberté
Égalité
Fraternité*



61286	Montgaudry	61	99	Mortagne Bellême	48373	0,20%
61287	Montilly-sur-Noireau	61	719	Flers	53029	1,36%
61288	Montmerrei	61	555	Argentan	49285	1,13%
61289	Mont-Ormel	61	49	Argentan	49285	0,10%
61290	Montreuil-au-Houlme	61	127	Argentan	49285	0,26%
61291	Montreuil-la-Cambe	61	80	Argentan	49285	0,16%
61292	Montsecret-Clairefougère	61	656	Flers	53029	1,24%
61293	Mortagne-au-Perche	61	3857	Mortagne Bellême	48373	7,97%
61294	Motrée	61	1125	Argentan	49285	2,28%
61295	La Motte-Fouquet	61	159	La Ferté Macé Domfront	32297	0,49%
61297	Moulins-la-Marche	61	717	L'Aigle	41991	1,71%
61298	Moulins-sur-Orne	61	309	Argentan	49285	0,63%
61300	Moutiers-au-Perche	61	370	Mortagne Bellême	48373	0,76%
61301	Neauphe-sous-Essai	61	214	Argentan	49285	0,43%
61302	Neauphe-sur-Dive	61	132	Argentan	49285	0,27%
61303	Nécy	61	526	Argentan	49285	1,07%
61304	Neuilly-le-Bisson	61	275	Alençon	51169	0,54%
61307	Neuville-sur-Touques	61	237	L'Aigle	41991	0,56%
61308	Neuvy-au-Houlme	61	198	Argentan	49285	0,40%
61309	Perche en Nocé	61	1974	Mortagne Bellême	48373	4,08%
61314	Occagnes	61	673	Argentan	49285	1,37%
61316	Ommoy	61	109	Argentan	49285	0,22%
61317	Orgères	61	182	L'Aigle	41991	0,43%
61319	Origny-le-Roux	61	249	Mortagne Bellême	48373	0,51%
61321	Pacé	61	411	Alençon	51169	0,80%
61322	Parfondeval	61	104	Mortagne Bellême	48373	0,21%
61323	Le Pas-Saint-l'Homer	61	128	Mortagne Bellême	48373	0,26%
61324	Passais Villages	61	1159	La Ferté Macé Domfront	32297	3,59%
61326	Perrou	61	325	La Ferté Macé Domfront	32297	1,01%
61327	Pervençères	61	342	Mortagne Bellême	48373	0,71%
61328	Le Pin-au-Haras	61	253	Argentan	49285	0,51%
61329	Le Pin-la-Garenne	61	619	Mortagne Bellême	48373	1,28%
61330	Planches	61	181	L'Aigle	41991	0,43%
61331	Le Plantis	61	126	L'Aigle	41991	0,30%
61332	Pointel	61	305	Flers	53029	0,58%
61333	Pontchardon	61	184	L'Aigle	41991	0,44%
61336	Pouvrai	61	103	Mortagne Bellême	48373	0,21%
61339	Putanges-le-Lac	61	2115	Argentan	49285	4,29%
61341	Écouves	61	1673	Alençon	51169	3,27%
61342	Rai	61	1437	L'Aigle	41991	3,42%
61344	Rânes	61	1042	Argentan	49285	2,11%
61345	Rémalard en Perche	61	1892	Mortagne Bellême	48373	3,91%
61346	Le Renouard	61	203	Argentan	49285	0,41%
61347	Résenlieu	61	174	L'Aigle	41991	0,41%
61348	Réveillon	61	356	Mortagne Bellême	48373	0,74%
61349	Ri	61	157	Argentan	49285	0,32%
61350	La Roche-Mabile	61	162	Alençon	51169	0,32%



**RÉPUBLIQUE
FRANÇAISE**

*Liberté
Égalité
Fraternité*



61351	Roiville	61	133	L'Aigle	41991	0,32%
61352	Rônai	61	180	Argentan	49285	0,37%
61357	Rouperroux	61	175	Alençon	51169	0,34%
61358	Sai	61	227	Argentan	49285	0,46%
61360	Saint-Agnan-sur-Sarthe	61	87	L'Aigle	41991	0,21%
61361	Saint-André-de-Briouze	61	175	Flers	53029	0,33%
61362	Saint-André-de-Messei	61	522	Flers	53029	0,98%
61363	Saint-Aquilin-de-Corbion	61	54	L'Aigle	41991	0,13%
61365	Saint-Aubin-d'Appenai	61	435	Mortagne Bellême	48373	0,90%
61366	Saint-Aubin-de-Bonneval	61	131	L'Aigle	41991	0,31%
61367	Saint-Aubin-de-Courteraie	61	130	L'Aigle	41991	0,31%
61369	Saint-Bômer-les-Forges	61	1023	La Ferté Macé Domfront	32297	3,17%
61370	Saint-Brice	61	149	La Ferté Macé Domfront	32297	0,46%
61371	Saint-Brice-sous-Rânes	61	139	Argentan	49285	0,28%
61372	Saint-Céneri-le-Gérei	61	112	Alençon	51169	0,22%
61373	Sainte-Céronne-lès- Mortagne	61	249	Mortagne Bellême	48373	0,51%
61374	Saint-Christophe-de- Chaulieu	61	88	Flers	53029	0,17%
61375	Boischampré	61	1173	Argentan	49285	2,38%
61376	Saint-Clair-de-Halouze	61	821	Flers	53029	1,55%
61379	Saint-Cyr-la-Rosière	61	234	Mortagne Bellême	48373	0,48%
61381	Saint-Denis-sur-Huisne	61	60	Mortagne Bellême	48373	0,12%
61382	Saint-Denis-sur-Sarthon	61	1078	Alençon	51169	2,11%
61384	Saint-Ellier-les-Bois	61	257	Alençon	51169	0,50%
61385	Saint-Evroult-de-Montfort	61	359	L'Aigle	41991	0,85%
61386	Saint-Evroult-Notre-Dame- du-Bois	61	440	L'Aigle	41991	1,05%
61387	Saint-Fraimbault	61	542	La Ferté Macé Domfront	32297	1,68%
61388	Saint-Fulgent-des-Ormes	61	174	Mortagne Bellême	48373	0,36%
61389	Sainte-Gauburge-Sainte- Colombe	61	1013	L'Aigle	41991	2,41%
61390	Saint-Georges-d'Annebecq	61	167	La Ferté Macé Domfront	32297	0,52%
61391	Saint-Georges-des- Groseillers	61	3169	Flers	53029	5,98%
61392	Saint-Germain-d'Aunay	61	117	L'Aigle	41991	0,28%
61393	Saint-Germain-de- Clairefeuille	61	132	L'Aigle	41991	0,31%
61394	Saint-Germain-de-la- Coudre	61	828	Mortagne Bellême	48373	1,71%
61395	Saint-Germain-des-Grois	61	204	Mortagne Bellême	48373	0,42%
61396	Saint-Germain-de-Martigny	61	83	Mortagne Bellême	48373	0,17%
61397	Saint-Germain-du-Corbéis	61	3648	Alençon	51169	7,13%
61398	Saint-Germain-le-Vieux	61	65	L'Aigle	41991	0,15%
61399	Saint-Gervais-des-Sablons	61	71	Argentan	49285	0,14%
61400	Saint-Gervais-du-Perron	61	346	Alençon	51169	0,68%



**RÉPUBLIQUE
FRANÇAISE**

*Liberté
Égalité
Fraternité*



61401	Saint-Gilles-des-Marais	61	106	La Ferté Macé Domfront	32297	0,33%
61402	Saint-Hilaire-de-Briouze	61	299	Flers	53029	0,56%
61404	Saint-Hilaire-le-Châtel	61	668	Mortagne Bellême	48373	1,38%
61405	Saint-Hilaire-sur-erre	61	486	Mortagne Bellême	48373	1,00%
61406	Saint-Hilaire-sur-Risle	61	291	L'Aigle	41991	0,69%
61407	Sainte-Honorine-la- Chardonne	61	681	Flers	53029	1,28%
61408	Sainte-Honorine-la- Guillaume	61	348	Flers	53029	0,66%
61411	Saint-Jouin-de-Blavou	61	307	Mortagne Bellême	48373	0,63%
61412	Saint-Julien-sur-Sarthe	61	679	Mortagne Bellême	48373	1,40%
61413	Saint-Lambert-sur-Dive	61	133	Argentan	49285	0,27%
61414	Saint-Langis-lès-Mortagne	61	871	Mortagne Bellême	48373	1,80%
61415	Saint-Léger-sur-Sarthe	61	314	Mortagne Bellême	48373	0,65%
61416	Saint-Léonard-des-Parcs	61	76	L'Aigle	41991	0,18%
61418	Saint-Mard-de-Réno	61	397	Mortagne Bellême	48373	0,82%
61419	Sainte-Marguerite-de- Carrouges	61	211	Alençon	51169	0,41%
61420	Sainte-Marie-la-Robert	61	87	Argentan	49285	0,18%
61421	Saint-Mars-d'Égrenne	61	640	La Ferté Macé Domfront	32297	1,98%
61422	Les Aspres	61	620	L'Aigle	41991	1,48%
61423	Saint-Martin-d'Écublei	61	630	L'Aigle	41991	1,50%
61424	Saint-Martin-des-Landes	61	187	Alençon	51169	0,37%
61425	Saint-Martin-des-Pézerits	61	121	L'Aigle	41991	0,29%
61426	Saint-Martin-du-Vieux- Bellême	61	540	Mortagne Bellême	48373	1,12%
61427	Saint-Martin-l'Aiguillon	61	186	La Ferté Macé Domfront	32297	0,58%
61429	Charencey	61	755	Mortagne Bellême	48373	1,56%
61432	Saint-Michel-Tubœuf	61	576	L'Aigle	41991	1,37%
61433	Saint-Nicolas-des-Bois	61	284	Alençon	51169	0,56%
61435	Saint-Nicolas-de- Sommaire	61	266	L'Aigle	41991	0,63%
61436	Sainte-Opportune	61	243	Flers	53029	0,46%
61438	Saint-Ouen-de- Sécherouvre	61	159	L'Aigle	41991	0,38%
61439	Saint-Ouen-le-Brisoult	61	125	La Ferté Macé Domfront	32297	0,39%
61440	Saint-Ouen-sur-Iton	61	827	L'Aigle	41991	1,97%
61442	Saint-Patrice-du-Désert	61	232	La Ferté Macé Domfront	32297	0,72%
61443	Saint-Paul	61	652	Flers	53029	1,23%
61444	Saint-Philbert-sur-Orne	61	112	Flers	53029	0,21%
61445	Saint-Pierre-d'Entremont	61	659	Flers	53029	1,24%
61446	Saint-Pierre-des-Loges	61	160	L'Aigle	41991	0,38%
61447	Saint-Pierre-du-Regard	61	1335	Flers	53029	2,52%
61448	Saint-Pierre-la-Bruyère	61	428	Mortagne Bellême	48373	0,88%
61450	Saint-Quentin-de-Blavou	61	77	Mortagne Bellême	48373	0,16%



**RÉPUBLIQUE
FRANÇAISE**

*Liberté
Égalité
Fraternité*



61451	Saint-Quentin-les-Charonnets	61	317	Flers	53029	0,60%
61452	Saint-Roch-sur-Égrenne	61	150	La Ferté Macé Domfront	32297	0,46%
61453	Saint-Sauveur-de-Carrouges	61	239	Alençon	51169	0,47%
61454	Sainte-Scolasse-sur-Sarthe	61	584	Mortagne Bellême	48373	1,21%
61456	Saint-Sulpice-sur-Risle	61	1587	L'Aigle	41991	3,78%
61457	Saint-Symphorien-des-Bruyères	61	483	L'Aigle	41991	1,15%
61459	Saires-la-Verrerie	61	296	Flers	53029	0,56%
61460	Sap-en-Auge	61	942	L'Aigle	41991	2,24%
61461	Le Sap-André	61	125	L'Aigle	41991	0,30%
61462	Sarceaux	61	1047	Argentan	49285	2,12%
61463	Les Monts d'Andaine	61	1727	La Ferté Macé Domfront	32297	5,35%
61464	Sées	61	4182	Argentan	49285	8,49%
61466	La Selle-la-Forge	61	1396	Flers	53029	2,63%
61467	Semallé	61	364	Alençon	51169	0,71%
61472	Sévigny	61	309	Argentan	49285	0,63%
61473	Sevrai	61	285	Argentan	49285	0,58%
61474	Gouffern en Auge	61	3644	Argentan	49285	7,39%
61475	Soligny-la-Trappe	61	633	L'Aigle	41991	1,51%
61476	Suré	61	278	Mortagne Bellême	48373	0,57%
61479	Tanques	61	157	Argentan	49285	0,32%
61480	Tanville	61	228	Alençon	51169	0,45%
61481	Tellières-le-Plessis	61	72	L'Aigle	41991	0,17%
61482	Tessé-Froulay	61	377	La Ferté Macé Domfront	32297	1,17%
61483	Bagnoles de l'Orne Normandie	61	2698	La Ferté Macé Domfront	32297	8,35%
61484	Val-au-Perche	61	3324	Mortagne Bellême	48373	6,87%
61485	Ticheville	61	195	L'Aigle	41991	0,46%
61486	Tinchebray-Bocage	61	4850	Flers	53029	9,15%
61487	Torchamp	61	300	La Ferté Macé Domfront	32297	0,93%
61488	Touquettes	61	75	L'Aigle	41991	0,18%
61490	Tournai-sur-Dive	61	295	Argentan	49285	0,60%
61491	Tourouvre au Perche	61	2989	Mortagne Bellême	48373	6,18%
61492	Trémont	61	121	L'Aigle	41991	0,29%
61493	La Trinité-des-Laitiers	61	64	L'Aigle	41991	0,15%
61494	Trun	61	1183	Argentan	49285	2,40%
61497	Valframbert	61	1699	Alençon	51169	3,32%
61498	Vaunoise	61	95	Mortagne Bellême	48373	0,20%
61499	Les Ventes-de-Bourse	61	146	Mortagne Bellême	48373	0,30%
61500	La Ventrouze	61	122	Mortagne Bellême	48373	0,25%
61501	Verrières	61	420	Mortagne Bellême	48373	0,87%
61502	Vidai	61	73	Mortagne Bellême	48373	0,15%
61503	Vieux-Pont	61	200	Argentan	49285	0,41%
61505	Villedieu-lès-Bailleul	61	207	Argentan	49285	0,42%



**RÉPUBLIQUE
FRANÇAISE**

*Liberté
Égalité
Fraternité*



61507	Villiers-sous-Mortagne	61	241	Mortagne Bellême	48373	0,50%
61508	Vimoutiers	61	3041	L'Aigle	41991	7,24%
61510	Vitrai-sous-Laigle	61	213	L'Aigle	41991	0,51%
61512	Les Yveteaux	61	100	Argentan	49285	0,20%
76001	Allouville-Bellefosse	76	1147	Yvetôt Caudebec	55577	2,06%
76002	Alvimare	76	595	Yvetôt Caudebec	55577	1,07%
76004	Ambrumesnil	76	504	Dieppe	80636	0,63%
76005	Amfreville-la-Mi-Voie	76	3280	Rouen	203880	1,61%
76006	Amfreville-les-Champs	76	190	Yvetôt Caudebec	55577	0,34%
76007	Anceaumeville	76	693	Malaunay Montville	43924	1,58%
76008	Ancourt	76	627	Dieppe	80636	0,78%
76009	Ancourteville-sur-Héricourt	76	353	Caux Littoral	21847	1,62%
76010	Ancretiéville-Saint-Victor	76	374	Caux-Vallées	39183	0,95%
76011	Ancretteville-sur-Mer	76	149	Fécamp Valmont	38883	0,38%
76012	Angerville-Bailleul	76	184	Criquetot Goderville	31640	0,58%
76013	Angerville-la-Martel	76	1081	Fécamp Valmont	38883	2,78%
76014	Angerville-l'Orcher	76	1398	Criquetot Goderville	31640	4,42%
76015	Angiens	76	518	Caux Littoral	21847	2,37%
76016	Anglesqueville-la-Bras-Long	76	126	Yvetôt Caudebec	55577	0,23%
76017	Anglesqueville-l'Esneval	76	674	Criquetot Goderville	31640	2,13%
76018	Val-de-Saône	76	1468	Caux-Vallées	39183	3,75%
76019	Anneville-sur-Scie	76	411	Caux-Vallées	39183	1,05%
76020	Anneville-Ambourville	76	1161	Pont-Audemer	81570	1,42%
76021	Annouville-Vilmesnil	76	449	Criquetot Goderville	31640	1,42%
76022	Anquetierville	76	329	Yvetôt Caudebec	55577	0,59%
76023	Anvéville	76	298	Yvetôt Caudebec	55577	0,54%
76024	Ardouval	76	154	Neuchâtel	39735	0,39%
76025	Argueil	76	348	Gournay Forges la Feuilli	44677	0,78%
76026	Arques-la-Bataille	76	2433	Dieppe	80636	3,02%
76028	Aubéguimont	76	177	Neuchâtel	39735	0,45%
76029	Aubermesnil-aux-Érables	76	201	Neuchâtel	39735	0,51%
76030	Aubermesnil-Beaumais	76	524	Dieppe	80636	0,65%
76032	Auberville-la-Manuel	76	138	Caux Littoral	21847	0,63%
76033	Auberville-la-Renault	76	451	Criquetot Goderville	31640	1,43%
76034	Val-de-Scie	76	2533	Caux-Vallées	39183	6,46%
76035	Aumale	76	1985	Neuchâtel	39735	5,00%
76036	Auppegard	76	688	Caux-Vallées	39183	1,76%
76038	Authieux-Ratiéville	76	405	Malaunay Montville	43924	0,92%
76039	Les Authieux-sur-le-Port-Saint-Ouen	76	1210	Rouen Sud Oissel	142511	0,85%
76040	Autigny	76	320	Dieppe	80636	0,40%
76041	Les Hauts-de-Caux	76	1342	Yvetôt Caudebec	55577	2,41%
76042	Auvilliers	76	103	Neuchâtel	39735	0,26%
76043	Auzebosc	76	1120	Yvetôt Caudebec	55577	2,02%
76045	Auzouville-l'Esneval	76	360	Caux-Vallées	39183	0,92%
76046	Auzouville-sur-Ry	76	681	Gournay Forges la Feuilli	44677	1,52%
76047	Auzouville-sur-Saône	76	146	Caux-Vallées	39183	0,37%



**RÉPUBLIQUE
FRANÇAISE**

*Liberté
Égalité
Fraternité*



76048	Avesnes-en-Bray	76	284	Gournay Forges la Feuilli	44677	0,64%
76049	Avesnes-en-Val	76	264	Dieppe	80636	0,33%
76050	Avremesnil	76	1000	Dieppe	80636	1,24%
76051	Bacqueville-en-Caux	76	1897	Caux-Vallées	39183	4,84%
76052	Bailleul-Neuville	76	221	Neuchâtel	39735	0,56%
76053	Baillolet	76	116	Neuchâtel	39735	0,29%
76054	Bailly-en-Rivière	76	514	Dieppe	80636	0,64%
76055	Baons-le-Comte	76	336	Yvetôt Caudebec	55577	0,60%
76056	Bardouville	76	602	Pont-Audemer	81570	0,74%
76057	Barentin	76	12227	Barentin Duclair	50082	24,41%
76058	Baromesnil	76	212	Eu Blangy Mers Le Tréport	31722	0,67%
76059	Bazinval	76	410	Eu Blangy Mers Le Tréport	31722	1,29%
76060	Beaubec-la-Rosière	76	462	Gournay Forges la Feuilli	44677	1,03%
76062	Beaumont-le-Hareng	76	259	Malaunay Montville	43924	0,59%
76063	Beauval-en-Caux	76	464	Caux-Vallées	39183	1,18%
76064	Beaurepaire	76	492	Criquetot Goderville	31640	1,55%
76065	Beaussault	76	411	Gournay Forges la Feuilli	44677	0,92%
76066	Beautot	76	155	Caux-Vallées	39183	0,40%
76067	Beauvoir-en-Lyons	76	630	Gournay Forges la Feuilli	44677	1,41%
76068	Bec-de-Mortagne	76	676	Fécamp Valmont	38883	1,74%
76069	Belbeuf	76	2257	Rouen	203880	1,11%
76070	Bellencombre	76	577	Neuchâtel	39735	1,45%
76071	Bellengreville	76	471	Dieppe	80636	0,58%
76072	Belleville-en-Caux	76	746	Caux-Vallées	39183	1,90%
76074	La Bellière	76	50	Gournay Forges la Feuilli	44677	0,11%
76075	Belmesnil	76	446	Caux-Vallées	39183	1,14%
76076	Bénarville	76	262	Criquetot Goderville	31640	0,83%
76077	Bénesville	76	162	Yvetôt Caudebec	55577	0,29%
76079	Bénouville	76	168	Criquetot Goderville	31640	0,53%
76082	Bernières	76	638	Bolbec Lillebonne	55023	1,16%
76083	Bertheauville	76	101	Caux Littoral	21847	0,46%
76084	Bertreville	76	121	Caux Littoral	21847	0,55%
76085	Bertreville-Saint-Ouen	76	339	Caux-Vallées	39183	0,87%
76086	Bertrimont	76	218	Caux-Vallées	39183	0,56%
76087	Berville-en-Caux	76	709	Caux-Vallées	39183	1,81%
76088	Berville-sur-Seine	76	542	Pont-Audemer	81570	0,66%
76090	Beuzeville-la-Grenier	76	1216	Bolbec Lillebonne	55023	2,21%
76091	Beuzeville-la-Guérand	76	236	Yvetôt Caudebec	55577	0,42%
76092	Beuzevillette	76	612	Bolbec Lillebonne	55023	1,11%
76093	Bézancourt	76	362	Gournay Forges la Feuilli	44677	0,81%
76094	Bierville	76	320	Gournay Forges la Feuilli	44677	0,72%
76095	Bihorel	76	8299	Rouen	203880	4,07%



**RÉPUBLIQUE
FRANÇAISE**

*Liberté
Égalité
Fraternité*



76096	Biville-la-Baignarde	76	658	Caux-Vallées	39183	1,68%
76097	Biville-la-Rivière	76	104	Caux-Vallées	39183	0,27%
76099	Blacqueville	76	683	Barentin Duclair	50082	1,36%
76100	Blainville-Crevon	76	1227	Gournay Forges la Feuilli	44677	2,75%
76101	Blangy-sur-Bresle	76	2844	Eu Blangy Mers Le Tréport	31722	8,97%
76103	Bonsecours	76	6444	Rouen	203880	3,16%
76104	Blosseville	76	257	Caux Littoral	21847	1,18%
76105	Le Bocasse	76	655	Malaunay Montville	43924	1,49%
76106	Bois-d'Ennebourg	76	576	Rouen	203880	0,28%
76107	Bois-Guilbert	76	290	Gournay Forges la Feuilli	44677	0,65%
76108	Bois-Guillaume	76	14497	Rouen	203880	7,11%
76109	Bois-Hérault	76	168	Gournay Forges la Feuilli	44677	0,38%
76110	Bois-Himont	76	447	Yvetôt Caudebec	55577	0,80%
76111	Bois-l'Évêque	76	616	Rouen	203880	0,30%
76112	Le Bois-Robert	76	385	Caux-Vallées	39183	0,98%
76113	Boissay	76	426	Gournay Forges la Feuilli	44677	0,95%
76114	Bolbec	76	11618	Bolbec Lillebonne	55023	21,11%
76115	Bolleville	76	590	Bolbec Lillebonne	55023	1,07%
76116	Boos	76	3975	BOOS	20027	19,85%
76117	Bordeaux-Saint-Clair	76	650	Criquetot Goderville	31640	2,05%
76118	Bornambusc	76	243	Criquetot Goderville	31640	0,77%
76119	Bosc-Bérenger	76	198	Neuchâtel	39735	0,50%
76120	Bosc-Bordel	76	453	Gournay Forges la Feuilli	44677	1,01%
76121	Bosc-Édeline	76	371	Gournay Forges la Feuilli	44677	0,83%
76122	Callengeville	76	501	Neuchâtel	39735	1,26%
76123	Bosc-Guérard-Saint-Adrien	76	1085	Malaunay Montville	43924	2,47%
76124	Bosc-Hyons	76	420	Gournay Forges la Feuilli	44677	0,94%
76125	Bosc-le-Hard	76	1589	Malaunay Montville	43924	3,62%
76126	Bosc-Mesnil	76	329	Neuchâtel	39735	0,83%
76128	Bosville	76	585	Caux Littoral	21847	2,68%
76129	Boudeville	76	220	Caux-Vallées	39183	0,56%
76130	Bouelles	76	264	Neuchâtel	39735	0,66%
76131	La Bouille	76	710	Rouen Sud Oissel	142511	0,50%
76132	Bourdainville	76	476	Caux-Vallées	39183	1,21%
76133	Le Bourg-Dun	76	426	Dieppe	80636	0,53%
76134	Bourville	76	278	Dieppe	80636	0,34%
76135	Bouville	76	1029	Barentin Duclair	50082	2,05%
76136	Brachy	76	676	Dieppe	80636	0,84%
76138	Bracquetuit	76	333	Malaunay Montville	43924	0,76%
76139	Bradiancourt	76	222	Neuchâtel	39735	0,56%
76140	Brametot	76	198	Dieppe	80636	0,25%
76141	Bréauté	76	1363	Criquetot Goderville	31640	4,31%



**RÉPUBLIQUE
FRANÇAISE**

*Liberté
Égalité
Fraternité*



76142	Brémontier-Merval	76	430	Gournay Forges la Feuilli	44677	0,96%
76143	Bretteville-du-Grand-Caux	76	1373	Criquetot Goderville	31640	4,34%
76144	Bretteville-Saint-Laurent	76	164	Caux-Vallées	39183	0,42%
76146	Buchy	76	2789	Gournay Forges la Feuilli	44677	6,24%
76147	Bully	76	868	Neuchâtel	39735	2,18%
76148	Bures-en-Bray	76	315	Neuchâtel	39735	0,79%
76149	Butot	76	281	Caux-Vallées	39183	0,72%
76151	Cailleville	76	247	Caux Littoral	21847	1,13%
76152	Cailly	76	736	Malaunay Montville	43924	1,68%
76153	Calleville-les-Deux-Églises	76	329	Caux-Vallées	39183	0,84%
76154	Campneuseville	76	443	Eu Blangy Mers Le Tréport	31722	1,40%
76155	Canehan	76	380	Eu Blangy Mers Le Tréport	31722	1,20%
76156	Canouville	76	344	Caux Littoral	21847	1,57%
76157	Canteleu	76	14420	Maromme	53678	26,86%
76158	Canville-les-Deux-Églises	76	307	Yvetôt Caudebec	55577	0,55%
76159	Cany-Barville	76	2898	Caux Littoral	21847	13,26%
76160	Carville-la-Folletière	76	419	Yvetôt Caudebec	55577	0,75%
76161	Carville-Pot-de-Fer	76	103	Yvetôt Caudebec	55577	0,19%
76162	Le Catelier	76	268	Caux-Vallées	39183	0,68%
76163	Catenay	76	697	Gournay Forges la Feuilli	44677	1,56%
76164	Rives-en-Seine	76	4044	Yvetôt Caudebec	55577	7,28%
76165	Caudebec-lès-Elbeuf	76	10414	Elbeuf	51974	20,04%
76166	Le Caule-Sainte-Beuve	76	479	Neuchâtel	39735	1,21%
76167	Cauville-sur-Mer	76	1679	Le Havre Saint Romain	252326	0,67%
76168	Les Cent-Acres	76	66	Caux-Vallées	39183	0,17%
76169	La Cerlangue	76	1297	Le Havre Saint Romain	252326	0,51%
76170	La Chapelle-du-Bourgay	76	109	Dieppe	80636	0,14%
76171	La Chapelle-Saint-Ouen	76	143	Gournay Forges la Feuilli	44677	0,32%
76172	La Chapelle-sur-Dun	76	162	Dieppe	80636	0,20%
76173	La Chaussée	76	553	Caux-Vallées	39183	1,41%
76174	Cideville	76	423	Barentin Duclair	50082	0,84%
76175	Clais	76	263	Neuchâtel	39735	0,66%
76176	Clasville	76	348	Caux Littoral	21847	1,59%
76177	Claville-Motteville	76	259	Malaunay Montville	43924	0,59%
76178	Cléon	76	4863	Elbeuf	51974	9,36%
76179	Clères	76	1380	Malaunay Montville	43924	3,14%
76180	Cleuville	76	188	Yvetôt Caudebec	55577	0,34%
76181	Cléville	76	139	Yvetôt Caudebec	55577	0,25%
76182	Cliponville	76	247	Yvetôt Caudebec	55577	0,44%
76183	Colleville	76	766	Fécamp Valmont	38883	1,97%
76184	Colmesnil-Manneville	76	107	Dieppe	80636	0,13%
76185	Compainville	76	166	Gournay Forges la Feuilli	44677	0,37%



**RÉPUBLIQUE
FRANÇAISE**

*Liberté
Égalité
Fraternité*



76186	Conteville	76	504	Neuchâtel	39735	1,27%
76187	Contremoulins	76	167	Fécamp Valmont	38883	0,43%
76188	Cottévrard	76	474	Malaunay Montville	43924	1,08%
76189	Crasville-la-Mallet	76	189	Caux Littoral	21847	0,87%
76190	Crasville-la-Rocquefort	76	207	Dieppe	80636	0,26%
76192	Criel-sur-Mer	76	2592	Eu Blangy Mers Le Tréport	31722	8,17%
76193	La Crique	76	367	Neuchâtel	39735	0,92%
76194	Criquebeuf-en-Caux	76	404	Fécamp Valmont	38883	1,04%
76195	Criquetot-le-Mauconduit	76	195	Fécamp Valmont	38883	0,50%
76196	Criquetot-l'Esneval	76	2578	Criquetot Goderville	31640	8,15%
76197	Criquetot-sur-Longueville	76	219	Caux-Vallées	39183	0,56%
76198	Criquetot-sur-Ouville	76	803	Caux-Vallées	39183	2,05%
76199	Criquiens	76	714	Neuchâtel	39735	1,80%
76200	Critot	76	528	Neuchâtel	39735	1,33%
76201	Croisy-sur-Andelle	76	517	Gournay Forges la Feuilli	44677	1,16%
76202	Croixdalle	76	337	Neuchâtel	39735	0,85%
76203	Croix-Mare	76	713	Yvetôt Caudebec	55577	1,28%
76204	Cropus	76	251	Caux-Vallées	39183	0,64%
76205	Crosville-sur-Scie	76	233	Caux-Vallées	39183	0,59%
76206	Cuverville	76	341	Criquetot Goderville	31640	1,08%
76207	Cuverville-sur-Yères	76	193	Eu Blangy Mers Le Tréport	31722	0,61%
76208	Cuy-Saint-Fiacre	76	631	Gournay Forges la Feuilli	44677	1,41%
76209	Dampierre-en-Bray	76	448	Gournay Forges la Feuilli	44677	1,00%
76210	Dampierre-Saint-Nicolas	76	447	Dieppe	80636	0,55%
76211	Dancourt	76	234	Eu Blangy Mers Le Tréport	31722	0,74%
76212	Darnétal	76	9652	Rouen	203880	4,73%
76213	Daubeuf-Serville	76	396	Fécamp Valmont	38883	1,02%
76214	Dénestanville	76	283	Caux-Vallées	39183	0,72%
76216	Déville-lès-Rouen	76	10690	Maromme	53678	19,92%
76217	Dieppe	76	28599	Dieppe	80636	35,47%
76218	Doudeauville	76	110	Gournay Forges la Feuilli	44677	0,25%
76219	Doudeville	76	2440	Yvetôt Caudebec	55577	4,39%
76220	Douvrend	76	511	Dieppe	80636	0,63%
76221	Drosay	76	192	Caux Littoral	21847	0,88%
76222	Duclair	76	4017	Barentin Duclair	50082	8,02%
76223	Écalles-Alix	76	547	Yvetôt Caudebec	55577	0,98%
76224	Écrainville	76	985	Criquetot Goderville	31640	3,11%
76225	Écretteville-lès-Baons	76	352	Yvetôt Caudebec	55577	0,63%
76226	Écretteville-sur-Mer	76	147	Fécamp Valmont	38883	0,38%
76227	Ectot-l'Auber	76	706	Caux-Vallées	39183	1,80%
76228	Ectot-lès-Baons	76	398	Yvetôt Caudebec	55577	0,72%
76229	Elbeuf-en-Bray	76	393	Gournay Forges la Feuilli	44677	0,88%



**RÉPUBLIQUE
FRANÇAISE**

*Liberté
Égalité
Fraternité*



76230	Elbeuf-sur-Andelle	76	446	Gournay Forges la Feuilli	44677	1,00%
76231	Elbeuf	76	15774	Elbeuf	51974	30,35%
76232	Életot	76	630	Fécamp Valmont	38883	1,62%
76233	Ellecourt	76	156	Neuchâtel	39735	0,39%
76234	Émanville	76	768	Barentin Duclair	50082	1,53%
76235	Envermeu	76	1973	Dieppe	80636	2,45%
76236	Envronville	76	361	Yvetôt Caudebec	55577	0,65%
76237	Épinay-sur-Duclair	76	516	Barentin Duclair	50082	1,03%
76238	Épouville	76	2624	Le Havre Saint Romain	252326	1,04%
76239	Épretot	76	783	Le Havre Saint Romain	252326	0,31%
76240	Épreville	76	1068	Fécamp Valmont	38883	2,75%
76241	Ermenouville	76	128	Caux Littoral	21847	0,59%
76242	Ernemont-la-Villette	76	210	Gournay Forges la Feuilli	44677	0,47%
76243	Ernemont-sur-Buchy	76	293	Gournay Forges la Feuilli	44677	0,66%
76244	Esclavelles	76	397	Neuchâtel	39735	1,00%
76245	Eslettes	76	1630	Malaunay Montville	43924	3,71%
76247	Esteville	76	538	Malaunay Montville	43924	1,22%
76249	Étaimpuis	76	861	Malaunay Montville	43924	1,96%
76250	Étainhus	76	1209	Le Havre Saint Romain	252326	0,48%
76251	Étalleville	76	428	Yvetôt Caudebec	55577	0,77%
76252	Étalondes	76	1071	Eu Blangy Mers Le Tréport	31722	3,38%
76253	Étoutteville	76	837	Yvetôt Caudebec	55577	1,51%
76254	Étretat	76	1167	Criquetot Goderville	31640	3,69%
76255	Eu	76	6541	Eu Blangy Mers Le Tréport	31722	20,62%
76257	Fallencourt	76	180	Eu Blangy Mers Le Tréport	31722	0,57%
76258	Terres-de-Caux	76	4247	Yvetôt Caudebec	55577	7,64%
76259	Fécamp	76	17961	Fécamp Valmont	38883	46,19%
76260	Ferrières-en-Bray	76	1675	Gournay Forges la Feuilli	44677	3,75%
76261	La Ferté-Saint-Samson	76	446	Gournay Forges la Feuilli	44677	1,00%
76262	Fesques	76	145	Neuchâtel	39735	0,36%
76263	La Feuillie	76	1245	Gournay Forges la Feuilli	44677	2,79%
76264	Flamanville	76	466	Yvetôt Caudebec	55577	0,84%
76265	Flamets-Frétils	76	160	Neuchâtel	39735	0,40%
76266	Flocques	76	720	Eu Blangy Mers Le Tréport	31722	2,27%
76268	Fongueusemare	76	176	Criquetot Goderville	31640	0,56%
76269	Fontaine-en-Bray	76	167	Neuchâtel	39735	0,42%
76270	Fontaine-la-Mallet	76	2713	Le Havre Saint Romain	252326	1,08%
76271	Fontaine-le-Bourg	76	1883	Malaunay Montville	43924	4,29%



**RÉPUBLIQUE
FRANÇAISE**

*Liberté
Égalité
Fraternité*



76272	Fontaine-le-Dun	76	876	Dieppe	80636	1,09%
76273	Fontaine-sous-Préaux	76	562	Rouen	203880	0,28%
76274	La Fontelaye	76	24	Caux-Vallées	39183	0,06%
76275	Fontenay	76	1783	Le Havre Saint Romain	252326	0,71%
76276	Forges-les-Eaux	76	3653	Gournay Forges la Feuilli	44677	8,18%
76278	Foucarmont	76	804	Neuchâtel	39735	2,02%
76279	Foucart	76	339	Yvetôt Caudebec	55577	0,61%
76280	Fréauville	76	144	Neuchâtel	39735	0,36%
76281	La Frénaye	76	2079	Bolbec Lillebonne	55023	3,78%
76282	Freneuse	76	993	Elbeuf	51974	1,91%
76283	Fresles	76	229	Neuchâtel	39735	0,58%
76284	Fresnay-le-Long	76	333	Malaunay Montville	43924	0,76%
76285	Fresne-le-Plan	76	547	BOOS	20027	2,73%
76286	Fresnoy-Folny	76	689	Neuchâtel	39735	1,73%
76287	Fresquiennes	76	1079	Barentin Duclair	50082	2,15%
76288	Freulleville	76	378	Dieppe	80636	0,47%
76289	Saint Martin de l'If	76	1734	Yvetôt Caudebec	55577	3,12%
76290	Frichemesnil	76	392	Malaunay Montville	43924	0,89%
76291	Froberville	76	1157	Fécamp Valmont	38883	2,98%
76292	Fry	76	140	Gournay Forges la Feuilli	44677	0,31%
76293	Fultot	76	246	Yvetôt Caudebec	55577	0,44%
76294	La Gaillarde	76	377	Dieppe	80636	0,47%
76295	Gaillefontaine	76	1161	Gournay Forges la Feuilli	44677	2,60%
76296	Gainneville	76	2529	Le Havre Saint Romain	252326	1,00%
76297	Gancourt-Saint-Étienne	76	226	Gournay Forges la Feuilli	44677	0,51%
76298	Ganzeville	76	459	Fécamp Valmont	38883	1,18%
76299	Gerponville	76	381	Fécamp Valmont	38883	0,98%
76300	Gerville	76	421	Criquetot Goderville	31640	1,33%
76302	Goderville	76	2829	Criquetot Goderville	31640	8,94%
76303	Gommerville	76	740	Le Havre Saint Romain	252326	0,29%
76304	Gonfreville-Caillet	76	397	Criquetot Goderville	31640	1,25%
76305	Gonfreville-l'Orcher	76	8939	Le Havre Saint Romain	252326	3,54%
76306	Gonnetot	76	170	Caux-Vallées	39183	0,43%
76307	Gonneville-la-Mallet	76	1351	Criquetot Goderville	31640	4,27%
76308	Gonneville-sur-Scie	76	548	Caux-Vallées	39183	1,40%
76309	Gonzeville	76	121	Yvetôt Caudebec	55577	0,22%
76311	Goupillières	76	434	Barentin Duclair	50082	0,87%
76312	Gournay-en-Bray	76	5834	Gournay Forges la Feuilli	44677	13,06%
76313	Gouy	76	893	BOOS	20027	4,46%
76314	Graimbouville	76	608	Le Havre Saint Romain	252326	0,24%
76315	Grainville-la-Teinturière	76	1060	Caux Littoral	21847	4,85%



**RÉPUBLIQUE
FRANÇAISE**

*Liberté
Égalité
Fraternité*



76316	Grainville-sur-Ry	76	437	Gournay Forges la Feuilli	44677	0,98%
76317	Grainville-Ymauville	76	423	Criquetot Goderville	31640	1,34%
76318	Grand-Camp	76	763	Bolbec Lillebonne	55023	1,39%
76319	Grand-Couronne	76	9722	Rouen Sud Oissel	142511	6,82%
76320	Grandcourt	76	295	Eu Blangy Mers Le Tréport	31722	0,93%
76321	Les Grandes-Ventes	76	1733	Neuchâtel	39735	4,36%
76322	Le Grand-Quevilly	76	25954	Rouen Sud Oissel	142511	18,21%
76323	Graval	76	156	Neuchâtel	39735	0,39%
76324	Grèges	76	840	Dieppe	80636	1,04%
76325	Grémonville	76	447	Caux-Vallées	39183	1,14%
76327	Greuville	76	374	Dieppe	80636	0,46%
76328	Grigneuseville	76	373	Malaunay Montville	43924	0,85%
76329	Gruchet-le-Valasse	76	3026	Bolbec Lillebonne	55023	5,50%
76330	Gruchet-Saint-Siméon	76	687	Dieppe	80636	0,85%
76331	Grugny	76	1009	Malaunay Montville	43924	2,30%
76332	Grumesnil	76	480	Gournay Forges la Feuilli	44677	1,07%
76333	Guerville	76	470	Eu Blangy Mers Le Tréport	31722	1,48%
76334	Gueures	76	524	Dieppe	80636	0,65%
76335	Gueutteville	76	80	Caux-Vallées	39183	0,20%
76336	Gueutteville-les-Grès	76	364	Caux Littoral	21847	1,67%
76338	La Hallotière	76	204	Gournay Forges la Feuilli	44677	0,46%
76339	Le Hanouard	76	267	Yvetôt Caudebec	55577	0,48%
76340	Harcanville	76	525	Yvetôt Caudebec	55577	0,94%
76341	Harfleur	76	8296	Le Havre Saint Romain	252326	3,29%
76342	Hattenville	76	707	Yvetôt Caudebec	55577	1,27%
76343	Haucourt	76	192	Gournay Forges la Feuilli	44677	0,43%
76344	Haudricourt	76	456	Neuchâtel	39735	1,15%
76345	Haussez	76	277	Gournay Forges la Feuilli	44677	0,62%
76346	Hautot-l'Auvray	76	308	Yvetôt Caudebec	55577	0,55%
76347	Hautot-le-Vatois	76	334	Yvetôt Caudebec	55577	0,60%
76348	Hautot-Saint-Sulpice	76	691	Caux Littoral	21847	3,16%
76349	Hautot-sur-Mer	76	1879	Dieppe	80636	2,33%
76350	Hautot-sur-Seine	76	395	Maromme	53678	0,74%
76351	Le Havre	76	166462	Le Havre Saint Romain	252326	65,97%
76352	La Haye	76	368	Gournay Forges la Feuilli	44677	0,82%
76353	Héberville	76	101	Yvetôt Caudebec	55577	0,18%
76354	Hénouville	76	1393	Maromme	53678	2,60%
76355	Héricourt-en-Caux	76	950	Caux Littoral	21847	4,35%
76356	Hermanville	76	116	Caux-Vallées	39183	0,30%
76357	Hermeville	76	348	Criquetot Goderville	31640	1,10%



**RÉPUBLIQUE
FRANÇAISE**

*Liberté
Égalité
Fraternité*



76359	Héronnelles	76	145	Gournay Forges la Feuilli	44677	0,32%
76360	Heugleville-sur-Scie	76	654	Caux-Vallées	39183	1,67%
76361	Heuqueville	76	715	Criquetot Goderville	31640	2,26%
76362	Heurteauville	76	287	Yvetôt Caudebec	55577	0,52%
76363	Hodeng-au-Bosc	76	565	Eu Blangy Mers Le Tréport	31722	1,78%
76364	Hodeng-Hodenger	76	281	Gournay Forges la Feuilli	44677	0,63%
76365	Houdetot	76	194	Caux Littoral	21847	0,89%
76366	Le Houllme	76	4127	Malaunay Montville	43924	9,40%
76367	Houpeville	76	2849	Malaunay Montville	43924	6,49%
76368	Houquetot	76	341	Criquetot Goderville	31640	1,08%
76369	La Houssaye-Béranger	76	539	Malaunay Montville	43924	1,23%
76370	Hugleville-en-Caux	76	420	Barentin Duclair	50082	0,84%
76371	Les Ifs	76	72	Dieppe	80636	0,09%
76372	Illois	76	391	Neuchâtel	39735	0,98%
76373	Imbleville	76	315	Caux-Vallées	39183	0,80%
76374	Incheville	76	1138	Eu Blangy Mers Le Tréport	31722	3,59%
76375	Ingouville	76	277	Caux Littoral	21847	1,27%
76377	Isneauville	76	3713	Malaunay Montville	43924	8,45%
76378	Jumièges	76	1743	Barentin Duclair	50082	3,48%
76379	Lamberville	76	188	Caux-Vallées	39183	0,48%
76380	Lammerville	76	307	Caux-Vallées	39183	0,78%
76381	Landes-Vieilles-et-Neuves	76	125	Neuchâtel	39735	0,31%
76382	Lanquetot	76	1147	Bolbec Lillebonne	55023	2,08%
76383	Lestanville	76	93	Caux-Vallées	39183	0,24%
76384	Lillebonne	76	8708	Bolbec Lillebonne	55023	15,83%
76385	Limésy	76	1521	Barentin Duclair	50082	3,04%
76386	Limpiville	76	399	Fécamp Valmont	38883	1,03%
76387	Lindebeuf	76	383	Caux-Vallées	39183	0,98%
76388	Lintot	76	479	Bolbec Lillebonne	55023	0,87%
76389	Lintot-les-Bois	76	197	Caux-Vallées	39183	0,50%
76390	Les Loges	76	1115	Criquetot Goderville	31640	3,52%
76391	La Londe	76	2367	Elbeuf	51974	4,55%
76392	Londinières	76	1233	Neuchâtel	39735	3,10%
76393	Longmesnil	76	46	Gournay Forges la Feuilli	44677	0,10%
76394	Longroy	76	629	Eu Blangy Mers Le Tréport	31722	1,98%
76395	Longueil	76	508	Dieppe	80636	0,63%
76396	Longuerue	76	342	Gournay Forges la Feuilli	44677	0,77%
76397	Longueville-sur-Scie	76	908	Caux-Vallées	39183	2,32%
76398	Louvetot	76	775	Yvetôt Caudebec	55577	1,39%
76399	Lucy	76	181	Neuchâtel	39735	0,46%
76400	Lunery	76	2166	Dieppe	80636	2,69%
76401	Arelaune-en-Seine	76	2500	Yvetôt Caudebec	55577	4,50%
76402	Malaunay	76	6125	Malaunay Montville	43924	13,94%
76403	Malleville-les-Grès	76	205	Caux Littoral	21847	0,94%



**RÉPUBLIQUE
FRANÇAISE**

*Liberté
Égalité
Fraternité*



76404	Manéglise	76	1267	Le Havre Saint Romain	252326	0,50%
76405	Manéhouville	76	216	Caux-Vallées	39183	0,55%
76406	Maniquerville	76	420	Fécamp Valmont	38883	1,08%
76407	Manneville-ès-Plains	76	313	Caux Littoral	21847	1,43%
76408	Manneville-la-Goupil	76	1045	Criquetot Goderville	31640	3,30%
76409	Mannevillette	76	926	Le Havre Saint Romain	252326	0,37%
76410	Maromme	76	11005	Maromme	53678	20,50%
76411	Marques	76	236	Neuchâtel	39735	0,59%
76412	Martainville-Épreville	76	730	Gournay Forges la Feuilli	44677	1,63%
76413	Martigny	76	409	Dieppe	80636	0,51%
76414	Martin-Église	76	1595	Dieppe	80636	1,98%
76415	Massy	76	318	Neuchâtel	39735	0,80%
76416	Mathonville	76	339	Neuchâtel	39735	0,85%
76417	Maucombe	76	389	Neuchâtel	39735	0,98%
76418	Maulévrier-Sainte-Gertrude	76	1052	Yvetôt Caudebec	55577	1,89%
76419	Mauny	76	151	Pont-Audemer	81570	0,19%
76420	Mauquenchy	76	364	Gournay Forges la Feuilli	44677	0,81%
76421	Mélamare	76	932	Bolbec Lillebonne	55023	1,69%
76422	Melleville	76	261	Eu Blangy Mers Le Tréport	31722	0,82%
76423	Ménerval	76	173	Gournay Forges la Feuilli	44677	0,39%
76424	Ménonval	76	236	Neuchâtel	39735	0,59%
76425	Mentheville	76	301	Criquetot Goderville	31640	0,95%
76426	Mésangueville	76	155	Gournay Forges la Feuilli	44677	0,35%
76427	Mesnières-en-Bray	76	941	Neuchâtel	39735	2,37%
76428	Le Mesnil-Durdent	76	17	Caux Littoral	21847	0,08%
76429	Le Mesnil-Esnard	76	7998	Rouen	203880	3,92%
76430	Mesnil-Follemprise	76	118	Neuchâtel	39735	0,30%
76431	Le Mesnil-Lieubray	76	94	Gournay Forges la Feuilli	44677	0,21%
76432	Mesnil-Mauger	76	244	Gournay Forges la Feuilli	44677	0,55%
76433	Mesnil-Panneville	76	764	Barentin Duclair	50082	1,53%
76434	Mesnil-Raoul	76	1210	BOOS	20027	6,04%
76435	Le Mesnil-Réaume	76	802	Eu Blangy Mers Le Tréport	31722	2,53%
76436	Le Mesnil-sous-Jumièges	76	612	Barentin Duclair	50082	1,22%
76437	Meulers	76	579	Dieppe	80636	0,72%
76438	Millebosc	76	238	Eu Blangy Mers Le Tréport	31722	0,75%
76439	Mirville	76	354	Bolbec Lillebonne	55023	0,64%
76440	Molagnies	76	209	Gournay Forges la Feuilli	44677	0,47%
76441	Monchaux-Soreng	76	613	Eu Blangy Mers Le Tréport	31722	1,93%



**RÉPUBLIQUE
FRANÇAISE**

*Liberté
Égalité
Fraternité*



76442	Monchy-sur-Eu	76	554	Eu Blangy Mers Le Tréport	31722	1,75%
76443	Mont-Cauvaire	76	883	Malaunay Montville	43924	2,01%
76445	Montérolier	76	603	Neuchâtel	39735	1,52%
76446	Montigny	76	1281	Maromme	53678	2,39%
76447	Montivilliers	76	15671	Le Havre Saint Romain	252326	6,21%
76448	Montmain	76	1499	BOOS	20027	7,48%
76449	Montreuil-en-Caux	76	490	Caux-Vallées	39183	1,25%
76450	Montroty	76	255	Gournay Forges la Feuilli	44677	0,57%
76451	Mont-Saint-Aignan	76	20188	Rouen	203880	9,90%
76452	Montville	76	4618	Malaunay Montville	43924	10,51%
76453	Morgny-la-Pommeraye	76	1068	Gournay Forges la Feuilli	44677	2,39%
76454	Mortemer	76	90	Neuchâtel	39735	0,23%
76455	Morville-le-Héron	76	543	Gournay Forges la Feuilli	44677	1,22%
76456	Motteville	76	768	Caux-Vallées	39183	1,96%
76457	Moulineaux	76	943	Rouen Sud Oissel	142511	0,66%
76458	Muchedent	76	126	Neuchâtel	39735	0,32%
76459	Nesle-Hodeng	76	331	Neuchâtel	39735	0,83%
76460	Nesle-Normandeuse	76	498	Eu Blangy Mers Le Tréport	31722	1,57%
76461	Neufbosc	76	403	Neuchâtel	39735	1,01%
76462	Neufchâtel-en-Bray	76	4671	Neuchâtel	39735	11,76%
76463	Neuf-Marché	76	647	Gournay Forges la Feuilli	44677	1,45%
76464	La Neuville-Chant-d'Oisel	76	2376	BOOS	20027	11,86%
76465	Neuville-Ferrières	76	534	Neuchâtel	39735	1,34%
76467	Néville	76	1339	Caux Littoral	21847	6,13%
76468	Nointot	76	1369	Bolbec Lillebonne	55023	2,49%
76469	Nolléval	76	417	Gournay Forges la Feuilli	44677	0,93%
76470	Normanville	76	653	Yvetôt Caudebec	55577	1,17%
76471	Norville	76	996	Bolbec Lillebonne	55023	1,81%
76472	Notre-Dame-d'Aliermont	76	712	Dieppe	80636	0,88%
76473	Notre-Dame-de-Bliquetuit	76	824	Yvetôt Caudebec	55577	1,48%
76474	Notre-Dame-de-Bondeville	76	7004	Maromme	53678	13,05%
76475	Franqueville-Saint-Pierre	76	6081	BOOS	20027	30,36%
76476	Port-Jérôme-sur-Seine	76	10392	Bolbec Lillebonne	55023	18,89%
76477	Notre-Dame-du-Bec	76	477	Le Havre Saint Romain	252326	0,19%
76478	Notre-Dame-du-Parc	76	185	Caux-Vallées	39183	0,47%
76479	Nullemont	76	150	Neuchâtel	39735	0,38%
76480	Ocqueville	76	445	Caux Littoral	21847	2,04%
76481	Octeville-sur-Mer	76	6147	Le Havre Saint Romain	252326	2,44%
76482	Offranville	76	3218	Dieppe	80636	3,99%
76483	Oherville	76	233	Caux Littoral	21847	1,07%
76484	Oissel	76	12287	Rouen Sud Oissel	142511	8,62%



**RÉPUBLIQUE
FRANÇAISE**

*Liberté
Égalité
Fraternité*



76485	Omonville	76	283	Caux-Vallées	39183	0,72%
76486	Orival	76	839	Elbeuf	51974	1,61%
76487	Osmoy-Saint-Valery	76	313	Neuchâtel	39735	0,79%
76488	Ouainville	76	537	Caux Littoral	21847	2,46%
76489	Oudalle	76	499	Le Havre Saint Romain	252326	0,20%
76490	Ourville-en-Caux	76	1092	Fécamp Valmont	38883	2,81%
76491	Ouville-l'Abbaye	76	654	Caux-Vallées	39183	1,67%
76492	Ouville-la-Rivière	76	461	Dieppe	80636	0,57%
76493	Paluel	76	385	Caux Littoral	21847	1,76%
76494	Parc-d'Anxtot	76	579	Bolbec Lillebonne	55023	1,05%
76495	Pavilly	76	6095	Barentin Duclair	50082	12,17%
76497	Petit-Couronne	76	8738	Rouen Sud Oissel	142511	6,13%
76498	Le Petit-Quevilly	76	21935	Rouen Sud Oissel	142511	15,39%
76499	Petiville	76	1179	Bolbec Lillebonne	55023	2,14%
76500	Pierrecourt	76	475	Eu Blangy Mers Le Tréport	31722	1,50%
76501	Pierrefiques	76	130	Criquetot Goderville	31640	0,41%
76502	Pierreval	76	522	Gournay Forges la Feuilli	44677	1,17%
76503	Pissy-Pôville	76	1279	Barentin Duclair	50082	2,55%
76504	Pleine-Sève	76	129	Caux Littoral	21847	0,59%
76505	Pommereux	76	94	Gournay Forges la Feuilli	44677	0,21%
76506	Pommeréval	76	513	Neuchâtel	39735	1,29%
76507	Ponts-et-Marais	76	801	Eu Blangy Mers Le Tréport	31722	2,53%
76508	La Poterie-Cap-d'Antifer	76	456	Criquetot Goderville	31640	1,44%
76509	Préaux	76	1856	Rouen	203880	0,91%
76510	Prétot-Vicquemare	76	229	Caux-Vallées	39183	0,58%
76511	Preuseville	76	167	Neuchâtel	39735	0,42%
76512	Puisenval	76	31	Neuchâtel	39735	0,08%
76513	Quevillon	76	591	Maromme	53678	1,10%
76514	Quévreville-la-Poterie	76	1036	BOOS	20027	5,17%
76515	Quiberville-sur-Mer	76	544	Dieppe	80636	0,67%
76516	Quiévrecourt	76	401	Neuchâtel	39735	1,01%
76517	Quincampoix	76	3118	Malaunay Montville	43924	7,10%
76518	Raffetot	76	502	Bolbec Lillebonne	55023	0,91%
76519	Rainfréville	76	74	Caux-Vallées	39183	0,19%
76520	Réalcamp	76	594	Eu Blangy Mers Le Tréport	31722	1,87%
76521	Rebets	76	147	Gournay Forges la Feuilli	44677	0,33%
76522	La Remuée	76	1280	Le Havre Saint Romain	252326	0,51%
76523	Rétonval	76	174	Neuchâtel	39735	0,44%
76524	Reuville	76	149	Caux-Vallées	39183	0,38%
76526	Ricarville-du-Val	76	193	Neuchâtel	39735	0,49%
76527	Richemont	76	443	Neuchâtel	39735	1,11%
76528	Rieux	76	593	Eu Blangy Mers Le Tréport	31722	1,87%



**RÉPUBLIQUE
FRANÇAISE**

*Liberté
Égalité
Fraternité*



76529	Riville	76	314	Fécamp Valmont	38883	0,81%
76530	Robertot	76	217	Caux Littoral	21847	0,99%
76531	Rocquefort	76	322	Yvetôt Caudebec	55577	0,58%
76532	Rocquemont	76	762	Neuchâtel	39735	1,92%
76533	Rogerville	76	1720	Le Havre Saint Romain	252326	0,68%
76534	Rolleville	76	1217	Le Havre Saint Romain	252326	0,48%
76535	Roncherolles-en-Bray	76	457	Gournay Forges la Feuilli	44677	1,02%
76536	Roncherolles-sur-le-Vivier	76	1255	Rouen	203880	0,62%
76537	Ronchois	76	182	Neuchâtel	39735	0,46%
76538	Rosay	76	272	Neuchâtel	39735	0,68%
76540	Rouen	76	116331	Rouen	203880	57,06%
76541	Roumare	76	1561	Barentin Duclair	50082	3,12%
76542	Routes	76	286	Yvetôt Caudebec	55577	0,51%
76543	Rouville	76	612	Bolbec Lillebonne	55023	1,11%
76544	Rouvray-Catillon	76	226	Gournay Forges la Feuilli	44677	0,51%
76545	Rouxmesnil-Bouteilles	76	1806	Dieppe	80636	2,24%
76546	Royville	76	315	Caux-Vallées	39183	0,80%
76547	La Rue-Saint-Pierre	76	784	Malaunay Montville	43924	1,78%
76548	Ry	76	786	Gournay Forges la Feuilli	44677	1,76%
76549	Saône-Saint-Just	76	137	Caux-Vallées	39183	0,35%
76550	Sahurs	76	1226	Maromme	53678	2,28%
76551	Sainneville	76	866	Le Havre Saint Romain	252326	0,34%
76552	Sainte-Adresse	76	7015	Le Havre Saint Romain	252326	2,78%
76553	Sainte-Agathe-d'Aliermont	76	298	Neuchâtel	39735	0,75%
76554	Saint-Aignan-sur-Ry	76	341	Gournay Forges la Feuilli	44677	0,76%
76555	Saint-André-sur-Cailly	76	805	Malaunay Montville	43924	1,83%
76556	Saint-Antoine-la-Forêt	76	1101	Bolbec Lillebonne	55023	2,00%
76557	Saint-Arnoult	76	1459	Yvetôt Caudebec	55577	2,63%
76558	Saint-Aubin-Celloville	76	1182	BOOS	20027	5,90%
76559	Saint-Aubin-de-Crétot	76	518	Yvetôt Caudebec	55577	0,93%
76560	Saint-Aubin-Épinay	76	1016	Rouen	203880	0,50%
76561	Saint-Aubin-lès-Elbeuf	76	8429	Elbeuf	51974	16,22%
76562	Saint-Aubin-le-Cauf	76	832	Dieppe	80636	1,03%
76563	Saint-Aubin-Routot	76	1972	Le Havre Saint Romain	252326	0,78%
76564	Saint-Aubin-sur-Mer	76	175	Dieppe	80636	0,22%
76565	Saint-Aubin-sur-Scie	76	1215	Dieppe	80636	1,51%
76566	Sainte-Austreberthe	76	664	Barentin Duclair	50082	1,33%
76567	Sainte-Beuve-en-Rivière	76	175	Neuchâtel	39735	0,44%
76568	Saint-Clair-sur-les-Monts	76	646	Yvetôt Caudebec	55577	1,16%
76569	Sainte-Colombe	76	222	Caux Littoral	21847	1,02%
76570	Saint-Crespin	76	316	Caux-Vallées	39183	0,81%



**RÉPUBLIQUE
FRANÇAISE**

*Liberté
Égalité
Fraternité*



76571	Sainte-Croix-sur-Buchy	76	672	Gournay Forges la Feuilli	44677	1,50%
76572	Saint-Denis-d'Aclon	76	128	Dieppe	80636	0,16%
76573	Saint-Denis-le-Thiboult	76	501	Gournay Forges la Feuilli	44677	1,12%
76574	Saint-Denis-sur-Scie	76	663	Caux-Vallées	39183	1,69%
76575	Saint-Étienne-du-Rouvray	76	28653	Rouen Sud Oissel	142511	20,11%
76576	Saint-Eustache-la-Forêt	76	1213	Bolbec Lillebonne	55023	2,20%
76577	Sainte-Foy	76	629	Caux-Vallées	39183	1,61%
76578	Sainte-Geneviève	76	260	Neuchâtel	39735	0,65%
76580	Saint-Georges-sur-Fontaine	76	927	Malaunay Montville	43924	2,11%
76581	Saint-Germain-des-Essourts	76	377	Gournay Forges la Feuilli	44677	0,84%
76582	Saint-Germain-d'Étables	76	235	Dieppe	80636	0,29%
76583	Saint-Germain-sous-Cailly	76	310	Malaunay Montville	43924	0,71%
76584	Saint-Germain-sur-Eaulne	76	226	Neuchâtel	39735	0,57%
76585	Saint-Gilles-de-Crétot	76	387	Yvetôt Caudebec	55577	0,70%
76586	Saint-Gilles-de-la-Neuville	76	659	Le Havre Saint Romain	252326	0,26%
76587	Sainte-Hélène-Bondeville	76	698	Fécamp Valmont	38883	1,80%
76588	Saint-Hellier	76	517	Neuchâtel	39735	1,30%
76589	Saint-Honoré	76	199	Dieppe	80636	0,25%
76590	Saint-Jacques-d'Aliermont	76	362	Dieppe	80636	0,45%
76591	Saint-Jacques-sur-Darnétal	76	3134	Rouen	203880	1,54%
76592	Saint-Jean-de-Folleville	76	798	Bolbec Lillebonne	55023	1,45%
76593	Saint-Jean-de-la-Neuville	76	664	Bolbec Lillebonne	55023	1,21%
76594	Saint-Jean-du-Cardonnay	76	1348	Maromme	53678	2,51%
76595	Saint-Jouin-Bruneval	76	1822	Criquetot Goderville	31640	5,76%
76596	Saint-Laurent-de-Brèvedent	76	1492	Le Havre Saint Romain	252326	0,59%
76597	Saint-Laurent-en-Caux	76	728	Caux-Vallées	39183	1,86%
76598	Saint-Léger-aux-Bois	76	479	Neuchâtel	39735	1,21%
76599	Saint-Léger-du-Bourg-Denis	76	3665	Rouen	203880	1,80%
76600	Saint-Léonard	76	1699	Fécamp Valmont	38883	4,37%
76601	Saint-Lucien	76	233	Gournay Forges la Feuilli	44677	0,52%
76602	Saint-Maclou-de-Folleville	76	609	Caux-Vallées	39183	1,55%
76603	Saint-Maclou-la-Brière	76	470	Criquetot Goderville	31640	1,49%
76604	Saint-Mards	76	171	Caux-Vallées	39183	0,44%
76605	Sainte-Marguerite-sur-Mer	76	475	Dieppe	80636	0,59%
76606	Morienne	76	186	Neuchâtel	39735	0,47%
76608	Sainte-Marguerite-sur-Duclair	76	2032	Barentin Duclair	50082	4,06%
76609	Sainte-Marie-au-Bosc	76	359	Criquetot Goderville	31640	1,13%
76610	Sainte-Marie-des-Champs	76	1583	Yvetôt Caudebec	55577	2,85%
76611	Saint-Martin-aux-Arbres	76	305	Caux-Vallées	39183	0,78%
76612	Saint-Martin-au-Bosc	76	274	Neuchâtel	39735	0,69%
76613	Saint-Martin-aux-Buneaux	76	636	Caux Littoral	21847	2,91%



**RÉPUBLIQUE
FRANÇAISE**

*Liberté
Égalité
Fraternité*



76614	Saint-Martin-de-Boscherville	76	1528	Maromme	53678	2,85%
76615	Saint-Martin-du-Bec	76	650	Le Havre Saint Romain	252326	0,26%
76616	Saint-Martin-du-Manoir	76	1496	Le Havre Saint Romain	252326	0,59%
76617	Saint-Martin-du-Vivier	76	1678	Rouen	203880	0,82%
76618	Petit-Caux	76	9626	Dieppe	80636	11,94%
76619	Saint-Martin-le-Gaillard	76	293	Eu Blangy Mers Le Tréport	31722	0,92%
76620	Saint-Martin-l'Hortier	76	272	Neuchâtel	39735	0,68%
76621	Saint-Martin-Osmonville	76	1171	Neuchâtel	39735	2,95%
76622	Saint-Maurice-d'Ételan	76	288	Bolbec Lillebonne	55023	0,52%
76623	Saint-Michel-d'Halescourt	76	119	Gournay Forges la Feuilli	44677	0,27%
76624	Saint-Nicolas-d'Aliermont	76	3707	Dieppe	80636	4,60%
76626	Saint-Nicolas-de-la-Haie	76	408	Yvetôt Caudebec	55577	0,73%
76627	Saint-Nicolas-de-la-Taille	76	1634	Bolbec Lillebonne	55023	2,97%
76628	Saint-Ouen-du-Breuil	76	906	Caux-Vallées	39183	2,31%
76629	Saint-Ouen-le-Mauger	76	277	Caux-Vallées	39183	0,71%
76630	Saint-Ouen-sous-Bailly	76	225	Dieppe	80636	0,28%
76631	Saint-Paër	76	1318	Barentin Duclair	50082	2,63%
76632	Saint-Pierre-Bénouville	76	354	Caux-Vallées	39183	0,90%
76634	Saint-Pierre-de-Manneville	76	884	Maromme	53678	1,65%
76635	Saint-Pierre-des-Jonquières	76	76	Neuchâtel	39735	0,19%
76636	Saint-Pierre-de-Varengueville	76	2301	Barentin Duclair	50082	4,59%
76637	Saint-Pierre-en-Port	76	833	Fécamp Valmont	38883	2,14%
76638	Saint-Pierre-en-Val	76	1091	Eu Blangy Mers Le Tréport	31722	3,44%
76640	Saint-Pierre-lès-Elbeuf	76	8295	Elbeuf	51974	15,96%
76641	Saint-Pierre-le-Vieux	76	188	Dieppe	80636	0,23%
76642	Saint-Pierre-le-Viger	76	261	Dieppe	80636	0,32%
76644	Saint-Rémy-Boscrocourt	76	801	Eu Blangy Mers Le Tréport	31722	2,53%
76645	Saint-Riquier-en-Rivière	76	154	Eu Blangy Mers Le Tréport	31722	0,49%
76646	Saint-Riquier-ès-Plains	76	628	Caux Littoral	21847	2,87%
76647	Saint-Romain-de-Colbosc	76	4608	Le Havre Saint Romain	252326	1,83%
76648	Saint-Saëns	76	2307	Neuchâtel	39735	5,81%
76649	Saint-Saire	76	579	Neuchâtel	39735	1,46%
76650	Saint-Sauveur-d'Émalleville	76	1203	Criquetot Goderville	31640	3,80%
76651	Saint-Sylvain	76	135	Caux Littoral	21847	0,62%
76652	Saint-Vaast-d'Équiqueville	76	753	Neuchâtel	39735	1,90%
76653	Saint-Vaast-Dieppedalle	76	377	Caux Littoral	21847	1,73%
76654	Saint-Vaast-du-Val	76	463	Caux-Vallées	39183	1,18%
76655	Saint-Valery-en-Caux	76	3884	Caux Littoral	21847	17,78%
76656	Saint-Victor-l'Abbaye	76	751	Caux-Vallées	39183	1,92%



**RÉPUBLIQUE
FRANÇAISE**

*Liberté
Égalité
Fraternité*



76657	Saint-Vigor-d'Ymonville	76	1165	Le Havre Saint Romain	252326	0,46%
76658	Saint-Vincent-Cramesnil	76	695	Le Havre Saint Romain	252326	0,28%
76660	Sandouville	76	801	Le Havre Saint Romain	252326	0,32%
76662	Sassetot-le-Malgardé	76	105	Caux-Vallées	39183	0,27%
76663	Sassetot-le-Mauconduit	76	1003	Fécamp Valmont	38883	2,58%
76664	Sasseville	76	260	Caux Littoral	21847	1,19%
76665	Sauchay	76	448	Dieppe	80636	0,56%
76666	Saumont-la-Poterie	76	413	Gournay Forges la Feuilli	44677	0,92%
76667	Sauqueville	76	350	Dieppe	80636	0,43%
76668	Saussay	76	379	Caux-Vallées	39183	0,97%
76669	Saussezemare-en-Caux	76	430	Criquetot Goderville	31640	1,36%
76670	Senneville-sur-Fécamp	76	875	Fécamp Valmont	38883	2,25%
76671	Sept-Meules	76	173	Eu Blangy Mers Le Tréport	31722	0,55%
76672	Serqueux	76	948	Gournay Forges la Feuilli	44677	2,12%
76673	Servaville-Salmonville	76	1118	Gournay Forges la Feuilli	44677	2,50%
76675	Sierville	76	1105	Barentin Duclair	50082	2,21%
76676	Sigy-en-Bray	76	487	Gournay Forges la Feuilli	44677	1,09%
76677	Smermesnil	76	364	Neuchâtel	39735	0,92%
76678	Sommery	76	829	Neuchâtel	39735	2,09%
76679	Sommesnil	76	112	Caux Littoral	21847	0,51%
76680	Sorquainville	76	174	Fécamp Valmont	38883	0,45%
76681	Sotteville-lès-Rouen	76	29039	Rouen Sud Oissel	142511	20,38%
76682	Sotteville-sous-le-Val	76	746	Rouen Sud Oissel	142511	0,52%
76683	Sotteville-sur-Mer	76	394	Dieppe	80636	0,49%
76684	Tancarville	76	1226	Le Havre Saint Romain	252326	0,49%
76685	Thérouldeville	76	672	Fécamp Valmont	38883	1,73%
76686	Theuville-aux-Maillots	76	525	Fécamp Valmont	38883	1,35%
76688	Thiergeville	76	398	Fécamp Valmont	38883	1,02%
76689	Thiétreville	76	375	Fécamp Valmont	38883	0,96%
76690	Thil-Manneville	76	659	Caux-Vallées	39183	1,68%
76691	Le Thil-Riberpré	76	239	Gournay Forges la Feuilli	44677	0,53%
76692	Thiouville	76	279	Yvetôt Caudebec	55577	0,50%
76693	Le Tilleul	76	666	Criquetot Goderville	31640	2,10%
76694	Tocqueville-en-Caux	76	141	Caux-Vallées	39183	0,36%
76695	Tocqueville-les-Murs	76	274	Criquetot Goderville	31640	0,87%
76697	Torcy-le-Grand	76	793	Dieppe	80636	0,98%
76698	Torcy-le-Petit	76	516	Dieppe	80636	0,64%
76699	Le Torp-Mesnil	76	454	Caux-Vallées	39183	1,16%
76700	Tôtes	76	1555	Caux-Vallées	39183	3,97%
76702	Touffreville-la-Corbeline	76	839	Yvetôt Caudebec	55577	1,51%



**RÉPUBLIQUE
FRANÇAISE**

*Liberté
Égalité
Fraternité*



76703	Touffreville-sur-Eu	76	230	Eu Blangy Mers Le Tréport	31722	0,73%
76705	Tourville-la-Rivière	76	2574	Rouen Sud Oissel	142511	1,81%
76706	Tourville-les-Ifs	76	736	Fécamp Valmont	38883	1,89%
76707	Tourville-sur-Arques	76	1190	Dieppe	80636	1,48%
76708	Toussaint	76	695	Fécamp Valmont	38883	1,79%
76709	Le Trait	76	4742	Barentin Duclair	50082	9,47%
76710	Trémauville	76	100	Yvetôt Caudebec	55577	0,18%
76711	Le Tréport	76	4417	Eu Blangy Mers Le Tréport	31722	13,92%
76712	La Trinité-du-Mont	76	917	Bolbec Lillebonne	55023	1,67%
76714	Les Trois-Pierres	76	815	Le Havre Saint Romain	252326	0,32%
76715	Trouville	76	617	Bolbec Lillebonne	55023	1,12%
76716	Turretot	76	1595	Criquetot Goderville	31640	5,04%
76717	Val-de-la-Haye	76	699	Maromme	53678	1,30%
76718	Valliquerville	76	1464	Yvetôt Caudebec	55577	2,63%
76719	Valmont	76	869	Fécamp Valmont	38883	2,23%
76720	Varengeville-sur-Mer	76	962	Dieppe	80636	1,19%
76721	Varneville-Bretteville	76	326	Caux-Vallées	39183	0,83%
76723	Vassonville	76	417	Caux-Vallées	39183	1,06%
76724	Vatierville	76	130	Neuchâtel	39735	0,33%
76725	Vattetot-sous-Beaumont	76	583	Criquetot Goderville	31640	1,84%
76726	Vattetot-sur-Mer	76	326	Criquetot Goderville	31640	1,03%
76727	Vatteville-la-Rue	76	1118	Yvetôt Caudebec	55577	2,01%
76728	La Vaupalière	76	1214	Maromme	53678	2,26%
76730	Veauville-lès-Quelles	76	125	Caux Littoral	21847	0,57%
76731	Vénestanville	76	184	Caux-Vallées	39183	0,47%
76732	Butot-Vénesville	76	237	Caux Littoral	21847	1,08%
76733	Ventes-Saint-Rémy	76	216	Neuchâtel	39735	0,54%
76734	Vergetot	76	440	Criquetot Goderville	31640	1,39%
76735	Veules-les-Roses	76	515	Caux Littoral	21847	2,36%
76736	Veulettes-sur-Mer	76	280	Caux Littoral	21847	1,28%
76737	Vibeuf	76	621	Caux-Vallées	39183	1,58%
76738	Vieux-Manoir	76	770	Gournay Forges la Feuilli	44677	1,72%
76739	Vieux-Rouen-sur-Bresle	76	583	Neuchâtel	39735	1,47%
76740	La Vieux-Rue	76	576	Rouen	203880	0,28%
76741	Villainville	76	303	Criquetot Goderville	31640	0,96%
76743	Villers-Écalles	76	1716	Barentin Duclair	50082	3,43%
76744	Villers-sous-Foucarmont	76	185	Neuchâtel	39735	0,47%
76745	Villy-sur-Yères	76	217	Eu Blangy Mers Le Tréport	31722	0,68%
76746	Vinnemerville	76	224	Fécamp Valmont	38883	0,58%
76747	Virville	76	343	Criquetot Goderville	31640	1,08%
76748	Vittefleur	76	661	Caux Littoral	21847	3,03%
76749	Wanchy-Capval	76	330	Neuchâtel	39735	0,83%
76750	Yainville	76	1033	Barentin Duclair	50082	2,06%
76751	Yébleron	76	1283	Yvetôt Caudebec	55577	2,31%
76752	Yerville	76	2658	Caux-Vallées	39183	6,78%
76753	Ymare	76	1228	BOOS	20027	6,13%



RÉPUBLIQUE
FRANÇAISE

Liberté
Égalité
Fraternité



76754	Yport	76	701	Fécamp Valmont	38883	1,80%
76755	Ypreville-Biville	76	544	Fécamp Valmont	38883	1,40%
76756	Yquebeuf	76	239	Malaunay Montville	43924	0,54%
76757	Yvecrique	76	629	Caux-Vallées	39183	1,61%
76758	Yvetot	76	11548	Yvetôt Caudebec	55577	20,78%
76759	Yville-sur-Seine	76	424	Pont-Audemer	81570	0,52%